

46 Au niveau de la ligne à haute tension, prendre le chemin à droite. Longer le bois jusqu'au porte flèches et tourner à droite. Le chemin serpente dans le bois puis en lisière. Au second porte flèches, continuer tout droit puis suivre la ligne de crête. Virer à gauche dans les vignes, atteindre l'aire de pique-nique puis l'église [☉ > romane, clocher à arcades] de Saint-Hilaire-de-La-Noaille [☉ > château de Virazel].

De Saint-Hilaire-de-La-Noaille à La Réole

5,2 km 1 h 20

À Saint-Hilaire-de-La-Noaille >

47 Prendre la route à gauche (sud) sur 500 m, puis descendre par la route à droite. Elle franchit le Marquetot puis remonte sur le plateau. Laisser la route de La Charbonnière à droite.

48 À la lisière du bois, monter par le chemin à droite, franchir les deux barrières, puis dépasser la ferme. Emprunter la route à gauche [☉ > panorama] puis le chemin (route) de la Tour à droite.

49 Descendre par la route à droite. Juste avant la maison, passer la barrière pour descendre tout droit dans le pré. Franchir la seconde barrière et poursuivre par le chemin. Prendre la route à droite et descendre vers La Réole par la rue du Mirail.

⚠ > Le GR® n'est pas balisé dans La Réole.

50 Au carrefour du Chemin de Ronde [☉ > vestige du rempart à gauche], prendre tout droit la rue des Remparts et continuer à gauche par la rue Durrieu. Au niveau de la poste, couper l'avenue Carnot, se diriger vers le carrefour, traverser la rue Gambetta et monter par la rue Armand-Caduc.

51 Tourner à droite rue Peyseguin, puis à gauche rue Duprada le long du pignon de l'ancien hôtel de ville [☉ > XII^e, le plus ancien de France], place Richard-Cœur-de-Lion. Prendre à gauche rue Moussillac et retrouver la rue Armand-Caduc. Après 20 m à droite, emprunter à gauche la rue des Tilleuls, couper la rue Jean-Renou et arriver sur l'esplanade Charles-De-Gaulle.

De La Réole à Floudès

4,3 km 1 h 05


À La Réole >

☉ > Ancien prieuré bénédictin (mairie). La galerie longeant le cloître s'achève par une grille en fer forgé sur un escalier à double révolution, orné d'une coquille Saint-Jacques. Il mène à l'esplanade sur la façade du prieuré.

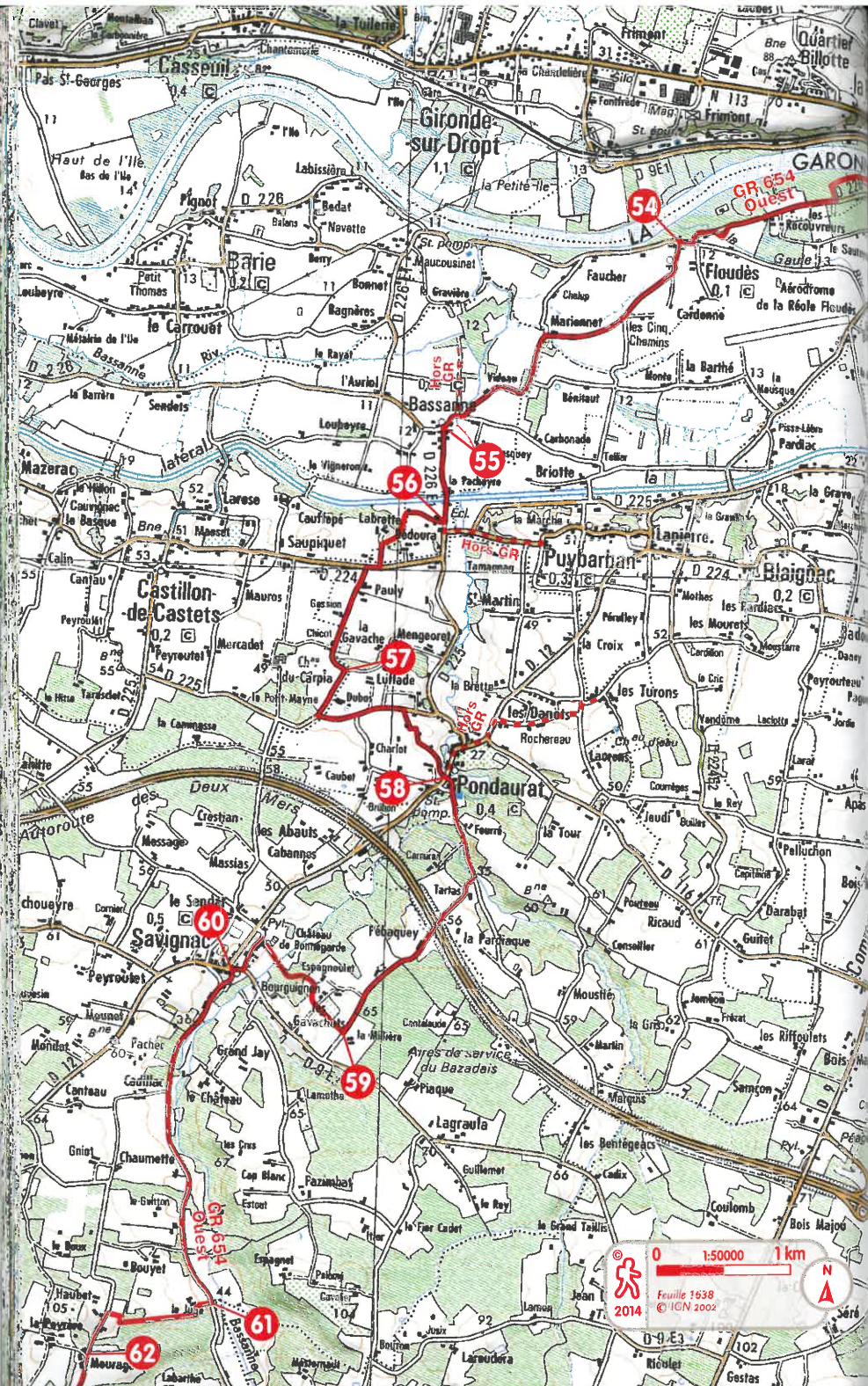
☉ > Ancienne église prieurale Saint-Pierre (abside romane XII^e).

52 Longer la façade du prieuré [☉ > vue sur la Garonne]. Sortir par la grille, face au château des Quatre-Sos [☉ > XIII^e, forteresse souvent assiégée]. Descendre l'escalier et passer sous la voie ferrée. Suivre les quais de la Garonne à gauche et franchir le pont suspendu menant au quartier du Rouergue. Rester sur le trottoir droit du pont.

53 Au bout, dévaler l'escalier, partir à gauche sur la berge, longer la route sur 150 m, puis utiliser le sentier sur la digue. Elle vire à gauche. Emprunter la D 226 à droite puis, après Les Recouvreurs, le chemin à gauche sur la digue. Après le pont, rejoindre la D 226 et la suivre à gauche jusqu'à Floudès.



PRIEURÉ BÉNÉDICTIN DE LA RÉOLE /
AQUARELLE G.R.



De Floudès à Bassanne

2,6 km 40 min

> Église construite en 1763 et 1869 (cloche en bronze d'origine, tableau XVII^e représentant l'Adoration des Bergers avec saint François d'Assise et Louis XIII).

54 À la mairie de Floudès, tourner à gauche. Après l'église, continuer par la route à droite. À Marionnet, prendre la route à gauche et poursuivre jusqu'à Bassanne.

Hors GR[®] > pour le moulin fortifié de Piis 600 m 10 min

Dans le virage avant Bassanne, prendre la route à droite. > Moulin fortifié de Piis, propriété de la même famille de 1234 à 1828 (restauré en 1999 et converti en gîte pour pèlerins).

De Bassanne au carrefour du Hournas

725 m 10 min

À Bassanne > (hors GR[®])

> Église Saint-Pierre de style roman remaniée au XVI^e siècle.

55 À l'église, prendre la D 226E1 à gauche, franchir le canal latéral à la Garonne et continuer sur 150 m.

Hors GR[®] > pour La Marche 850 m 10 min
Continuer par la D 226E1, puis suivre la D 224 à gauche.

Du carrefour du Hournas à Pondaurat

3,5 km 55 min

56 Tourner à droite sur la petite route qui dessert Le Hournas, puis monter par le chemin à gauche. Prendre la route à gauche, la D 224 à droite sur 100 m, puis la route à gauche.

57 Au carrefour, 100 m après Chicot, emprunter la route à droite, puis la D 225 à gauche et la deuxième route à droite. Elle conduit au centre de Pondaurat.

Hors GR[®] > pour Les Turons 1,5 km 20 min
Voir tracé en tirets sur la carte.

De Pondaurat à Savignac

3,9 km 55 min

À Pondaurat >

> Pont médiéval, moulin à eau, église Saint-Antoine XV^e, ancien couvent des Antonins et croix monumentale XIII^e.

58 Traverser la D 12 et suivre la petite route dans l'axe du pont-digue sur 900 m jusqu'à un petit pont. Monter par la route à droite. Elle franchit le pont sur l'A 62 et mène au carrefour de La Millière.

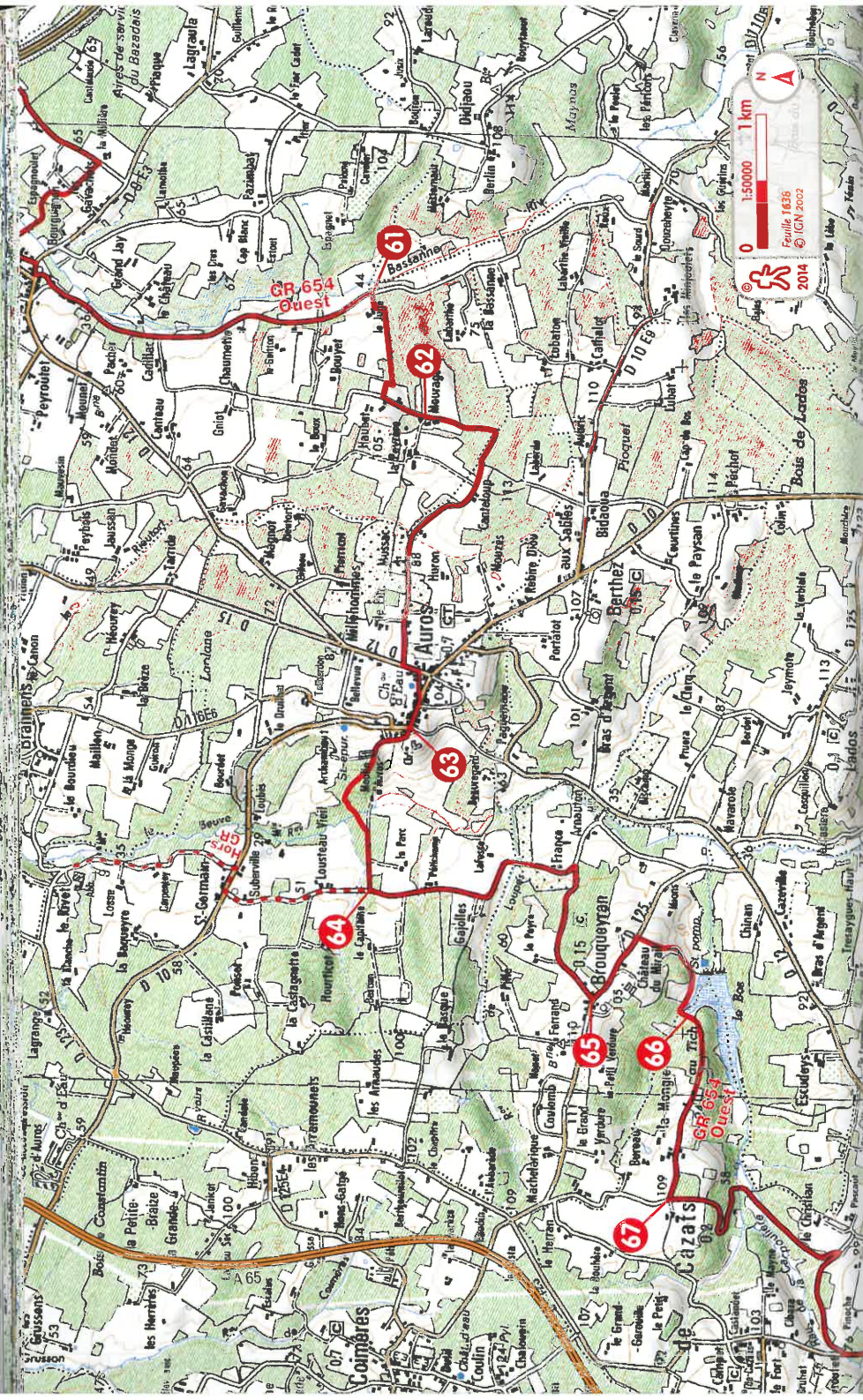
59 Aux cinq peupliers, tourner à droite. Au bout de la route, continuer en face par le chemin. Il entre dans le bois, oblique à gauche puis à droite. Franchir la passerelle et remonter au pied du château de Bonnegarde (XV^e). Prendre la rue à gauche pour gagner le centre de Savignac.

De Savignac à Auros

7,2 km 1 h 50

À Savignac >

60 Avant le carrefour avec la D 12, prendre la rue à gauche, passer devant l'église Saint-Roch (XII^e) et longer la vallée de la Bassanne par la route sur 2,7 km. Laisser Bouyet à droite et continuer sur 400 m.



61 Monter à droite par le chemin bordé d'arbustes jusqu'aux bâtiments anciens du Juge. Emprunter le chemin en lisière du bois. Il entre dans le bois et, à l'orée, vire à droite puis à gauche. À Haubet, prendre la route à gauche.

62 À Mourage, continuer en face par le chemin. Il tourne à droite dans le bois et conduit à Canteloup. Poursuivre tout droit par la route. Elle mène à l'entrée d'Auros (→ au Pin à droite). Utiliser la D 15 à gauche, la rue à droite, la rue principale à droite (104 m) et arriver à l'église.

D'Auros à un carrefour en T

1,8 km 25 min

À Auros >

> Église Notre-Dame XIII^e-XIV^e, ancienne église Saint-Germain-L'Auxerrois XI^e-XII^e (privé), château baronnial XIV^e-XVI^e, maison Fabas XVI^e, maison Mirambet XVII^e, arcades du marché XVII^e. Un circuit de découverte des orchidées de 1 à 2 km (« sentier botanique du coteau de Monco »), géré par le CREN avec les Amis des Orchidées d'Auros, occupe un coteau argilo-calcaire à la sortie d'Auros. Une quinzaine d'espèces y sont protégées.

63 Longer l'église par la droite, descendre au cimetière et prendre le chemin à gauche (⚠ > palombières : discrétion en période de chasse). Il plonge dans la vallée. Franchir le pont de bois (28 m) et poursuivre par la piste à droite. Elle conduit à un carrefour en T.

Hors GR > pour l'abbaye du Rivet 2,7 km 40 min |

Prendre la route à droite, la D 10 à droite sur 200 m et la route à gauche (nord).

> Abbaye du Rivet (reconstruite au XIX^e siècle), chapelle XII^e. Moniales cisterciennes.

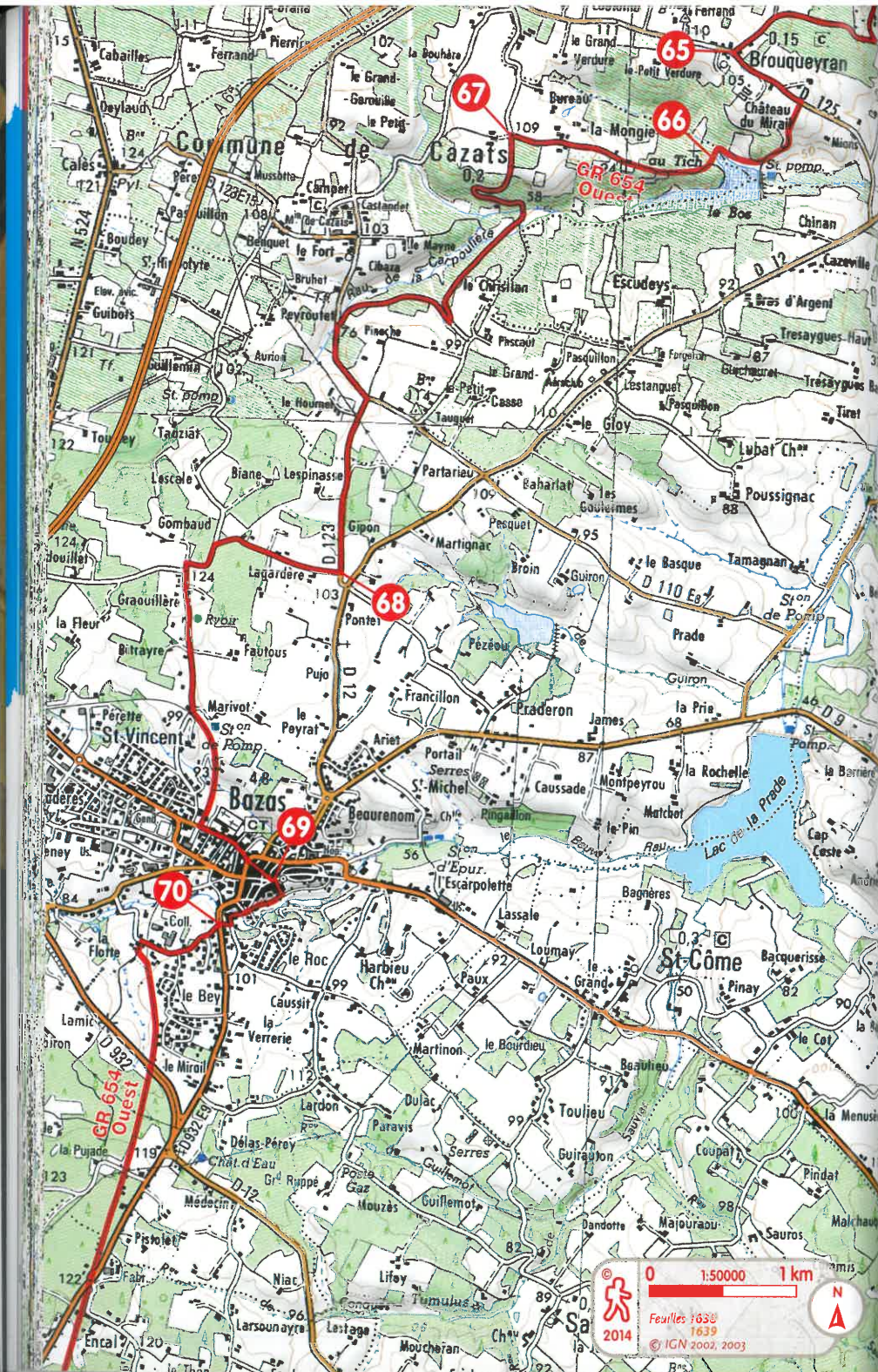
Du carrefour en T à Brouqueyran

2,9 km 40 min

64 Prendre la route à gauche sur 1,7 km (> vergers de noisetiers), puis la route à droite sur 1,2 km et entrer dans Brouqueyran.



ORCHIS POURPRE /
DESSIN P.R.



De Brouqueyran à Bazas

11,6 km 2 h 55

À Brouqueyran >

> Église Saint-Pierre XII^e-XVI^e, château du Mirail XVII^e-XIX^e (chapelle 1664) privé.

65 Emprunter la D 125 à gauche sur 600 m. Au panneau « Lac », descendre par le chemin à droite > ne pas tenir compte de l'indication « propriété privée ». Avant la digue, bifurquer sur le chemin à droite et longer le lac > refermer les clôtures électriques. Poursuivre en sous-bois.

66 Gravier la pente raide à droite > montée glissante par temps de pluie ; ne pas tenir compte du panneau « stop » ; en période de chasse à la palombe, signaler son arrivée en sifflant. Après les palombières, le chemin devient route. Longer l'élevage de bovins du domaine de la Mongie.

67 Prendre la route à gauche sur 1,9 km. Elle franchit le vallon puis remonte. Au carrefour, emprunter la route à droite, puis la D 123 à gauche sur 1,8 km.

68 Au panneau La Graouillère, emprunter la route à droite sur 900 m, puis la route à gauche sur 350 m. Elle dessine deux virages. Continuer tout droit (sud) par la route sur 1 km. Utiliser à gauche la piste cyclable > prudence sur 900 m. Elle mène à Bazas. Face au supermarché, tourner à gauche et poursuivre jusqu'à la cathédrale Saint-Jean-Baptiste.

De Bazas à la route de Cudos

5,5 km 1 h 20

À Bazas >

> La cité gasconne de Bazas naquit sur son oppidum il y a vingt-cinq siècles, aux confins de la forêt landaise. Dominant les ruisseaux Beuve et Saint-Vincent, elle devint à l'époque médiévale un bourg marchand protégé de remparts et érigé en siège d'évêché et de « jurade » du Duché d'Aquitaine. La cathédrale gothique Saint-Jean-Baptiste fut bâtie dès 1230. Jusqu'en 1789, les évêques de Bazas – dont le plus célèbre Arnaud de Pontac – préservèrent l'indépendance relative de la cité.

La tradition des Bœufs Gras remonte à 1283. Cette année là, Édouard Ier roi d'Angleterre et l'évêque de Bazas, décrétèrent que chaque 24 juin les bouchers fourniraient un taureau au clergé. En échange, le Jeudi gras (dernier jeudi avant l'entrée en carême), ils pourront promener leurs bœufs décorés de rubans et fleurs dans les rues de la ville, au son de fifres et tambourins. Cette tradition est restée bien vivante.

À voir : cathédrale XIII^e-XIV^e endommagée par les Huguenots en 1561, jardin du Chapitre (vestiges du 1^{er} âge de fer et oppidum), remparts, poterne de la Brèche XII^e-XIV^e, Notre-Dame-de-Mercadilh, Maison de l'Astronome et Maison Pétyry XVI^e, moulin de la Glory et Maison d'Andraut XVII^e, ancien hôtel de ville, hôtel Bourriot, apothicairerie (collection de faïences de pharmacie) et hôtel de Pontac XVIII^e.

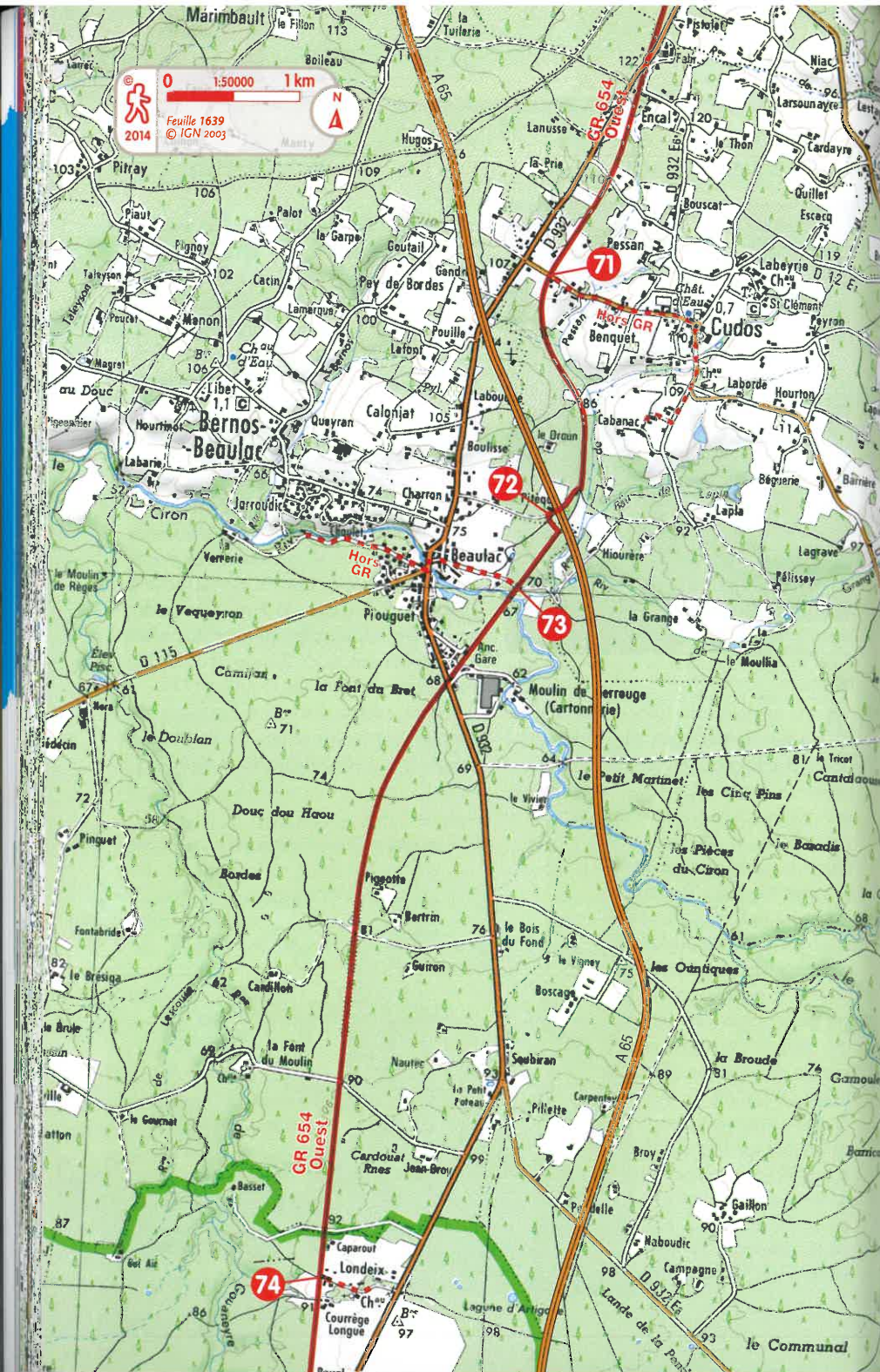
Circuit urbain médiéval.

69 Juste avant le parvis, entrer à droite dans l'impasse Théophile-Servièr, descendre, puis emprunter la rampe Maurice-Lapièrre à droite. Poursuivre en face par la rampe du Pont-des-Arches et, après le virage, tourner à droite. Déboucher sur la D 932E9.

CATHÉDRALE SAINT-JEAN-BAPTISTE DE BAZAS /

PHOTO A.M.





70 Traverser la D 932E9 (⚠ > danger). Continuer en face vers le collège. Juste après le parking, prendre le chemin herbeux à gauche (👁 > ancienne voie ferrée). Il passe derrière des bâtiments industriels. Poursuivre au sud sur 800 m. Franchir la N 524 (⚠ > danger) et continuer sur 1,6 km. Couper à nouveau la N 524 (⚠ > danger) et, après 2,1 km, déboucher sur la route de Cudos (D 932E7).

Hors GR® > pour Cudos 1,2 km 20 min | 🚶 🚲 🚗

puis > pour Cabanac 1,1 km 20 min | 🚶 🚲 🚗

Voir tracé en tirets sur la carte.

De la route de Cudos au chemin de Beaulac

2,7 km 40 min 🚶 🚲 🚗

71 Poursuivre en face sur 2 km et franchir le pont sur l'A 65.

72 À la sortie du pont, tourner à gauche et continuer par l'ancienne voie ferrée. Arriver au croisement avec le chemin de Beaulac.

Hors GR® > pour Beaulac 900 m 15 min | 🚶 🚲 🚗

puis > pour Bernos 1 km 15 min | 🚶 🚲 🚗 (groupe)

Voir tracé en tirets sur la carte.

Du chemin de Beaulac à Londeix

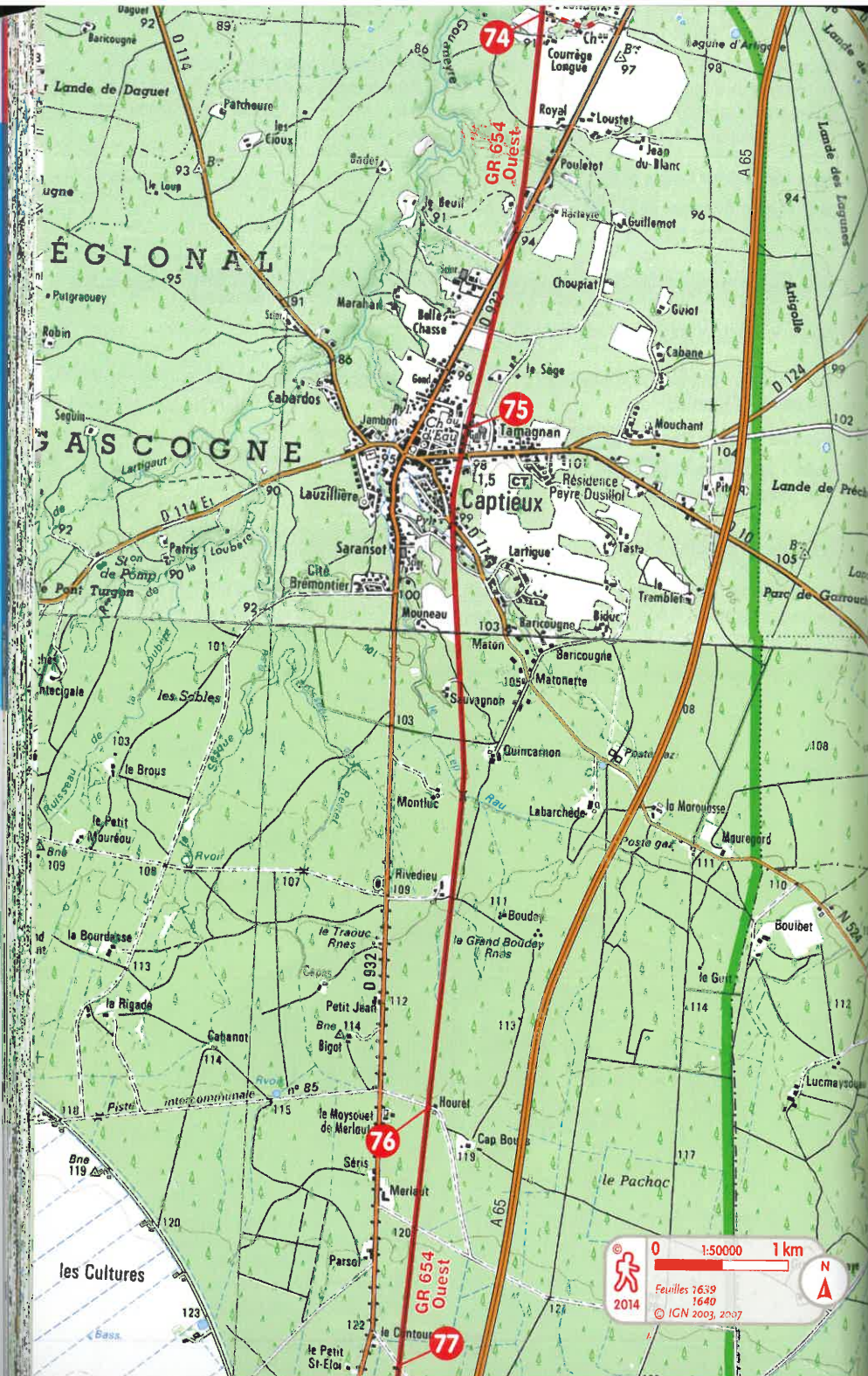
5,6 km 1 h 25 🚶 🚲 🚗

73 Continuer tout droit sur 850 m en passant près de l'ancienne gare. Traverser la N 524 (⚠ > danger) au niveau des dernières maisons de Beaulac. Poursuivre vers le sud par l'ancienne voie de chemin de fer sur 4,7 km et arriver à Londeix.

👁 > Château et chapelle de Londeix du Châtenet (privé).



FERME TRADITIONNELLE EN
HAUTE LANDE GIRONDINE /
AQUARELLE G.M.



De Londeix à Captieux

3,4 km 50 min

À Londeix >

74 Continuer au sud sur 1,7 km, traverser la N 524 (⚠ > danger), parcourir encore 1,7 km et arriver à Captieux.

👁 > La création de la ligne ferroviaire de Bordeaux à Sète en 1855 (Chemins de fer du Midi) est complétée assez vite du tronçon de Langon à Bazas, Bourriot-Bergonce et Mont-de-Marsan. Dans les années 2000, la plate-forme entre Bazas et Captieux est achetée par le Département de la Gironde, défermée et aménagée sommairement pour la randonnée pédestre. Elle est empruntée par le GR®654.

De Captieux à Hauret

5 km 1 h 15

À Captieux >

⚠ > L'étape de Captieux à Bourriot-Bergonce nécessite quelques précautions en raison des milieux traversés et de l'éloignement des quelques fermes du secteur, notamment en cas de forte chaleur et absence de vent. Le téléphone est INDISPENSABLE.

⚠ > Il est fortement recommandé de partir de Captieux très tôt le matin et de se munir de suffisamment d'eau. En cas de problème, il est toujours possible de rejoindre la route Bordeaux-Pau (N 524) qui se trouve à l'ouest (à droite du GR®), à moins de 500 m.

75 Quitter l'ancienne gare de Captieux, traverser la D 10 puis la N 524 et marcher jusqu'au lieu-dit Hauret.

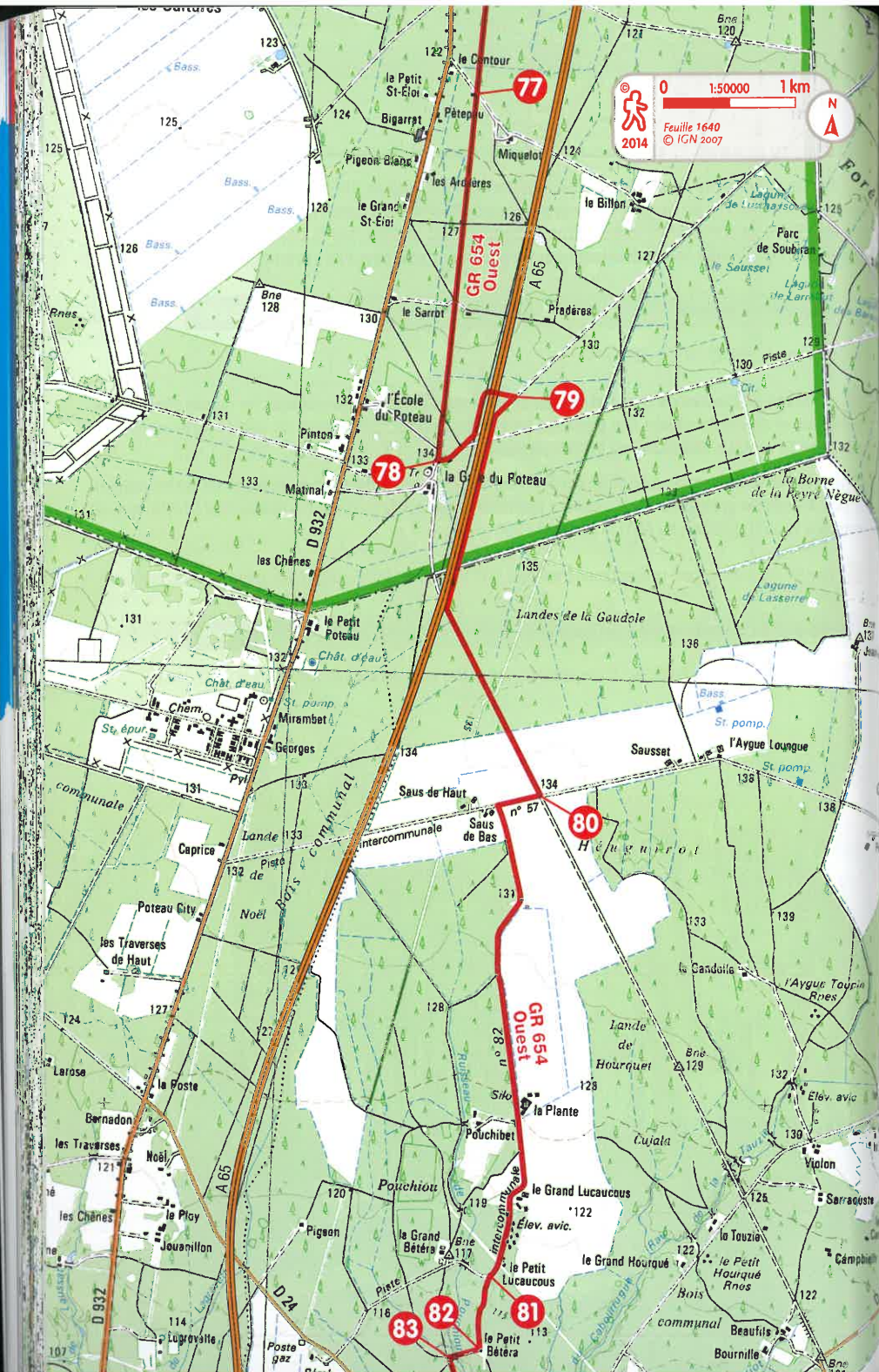
De Hauret à l'ancienne gare du Poteau

4,8 km 1 h 10

76 Continuer tout droit (sud) sur 2 km, couper une piste, puis déboucher sur la piste de Contour.

FORÊT DES HAUTES LANDES GIRONDINES / PHOTO A.M.





77 Poursuivre tout droit (sud) sur 2,8 km et parvenir sur petite route perpendiculaire à la piste, 250 m avant l'ancienne gare du Poteau.

> La présence d'une voie ferrée menant vers Mont-de-Marsan et Langon facilita l'implantation en 1950 d'un camp américain et d'une gare au Poteau, au sud de Captieux. La population capsylvine travaillait dans ce camp et les soldats américains fréquentaient les bals et cafés locaux. Certaines de ces rencontres aboutirent à des mariages. Supermarché dans l'enceinte du camp, premières cigarettes blondes, poste à transistors. Que de brassages jusqu'en 1967, année où l'armée française investit le camp. Le Poteau devint alors un lieu d'accueil pour les militaires locaux et ceux de la base aérienne de Mont-de-Marsan jusque dans les années 90. Aujourd'hui, le Poteau et ses environs sont plus connus pour la migration des grues qui, arrivant des pays nordiques, trouvent dans les champs céréaliers et les lagunes un lieu propice à l'approche de l'hiver.

De l'ancienne gare du Poteau à Bourriot-Bergonce

11 km

2 h 45

78 Prendre la route à gauche (nord-ouest). Elle vire à gauche puis à droite et franchit l'A 65.

79 En bas du pont, tourner à droite à angle aigu pour emprunter la piste qui longe l'autoroute sur 1,5 km.

> Le GR® quitte le département de la Gironde pour entrer dans celui des Landes.

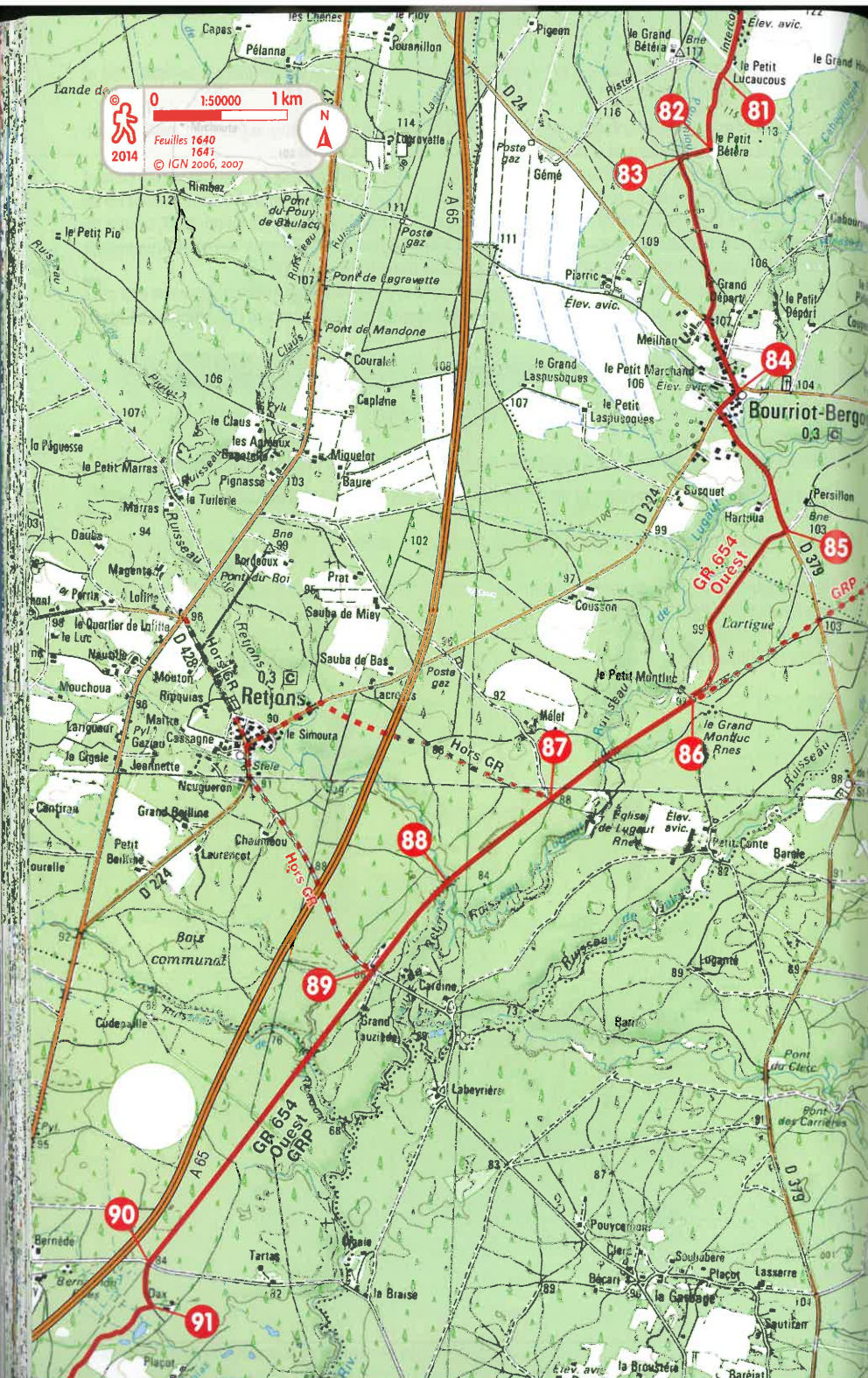
Au panneau autoroutier, la piste oblique à gauche (sud-est) et, après 1,6 km, arrive à un carrefour.

80 Emprunter la piste 57 à droite sur 300 m puis, à Saus-de-Bas, la route à gauche sur 3,7 km. Passer l'élevage avicole du Petit-Lucaucous.

81 Dans le virage à droite, s'engager sur la piste sablonneuse à gauche (sud) et poursuivre sur 500 m.



GRUES CENDRÉES /
DESSIN P.R.



82 Laisser l'airial du Petit-Bétéra à gauche. Le chemin oblique à droite et descend. Franchir le ponteau sur le ruisseau de Pouchiou, puis remonter.

83 Prendre le chemin à gauche sur 40 m, puis bifurquer sur le chemin de gauche. Continuer tout droit sur 1,2 km, puis suivre la D 24 à gauche et gagner le centre de Bourriot-Bergonce.

De Bourriot-Bergonce au carrefour de la chapelle de Lugault

4,3 km 1 h 05

À Bourriot-Bergonce >

84 Face à l'église, emprunter la D 224 à droite sur 200 m en direction de Retjons puis, au carrefour, la D 379 à gauche en direction de Saint-Gor. La route franchit le ruisseau du Lugaut puis remonte sur 500 m.

85 En haut de la côte, prendre à droite la piste sablonneuse qui pénètre dans la forêt de pins. Elle conduit à une patte d'oie à l'entrée d'une palombière (⚠ > discrétion en période de chasse, surtout au mois d'octobre). Bifurquer à gauche et, 600 m après, la piste aboutit sur l'ancienne voie ferrée.

86 Emprunter l'ancienne voie ferrée à droite sur 1,3 km et arriver au carrefour avec la piste de la chapelle de Lugaut.

👁 > La chapelle (fresques du XIII^e siècle) se trouve à 300 m, à gauche.

Hors GR > pour Retjons 2,5 km 40 min

👁 > « Borne des 1 000 km », indiquant la distance restant à parcourir jusqu'à Saint-Jacques-de-Compostelle.

Du carrefour, emprunter à droite un chemin se dirigeant vers l'autoroute ; passer sous celle-ci et longer la D 224 pour atteindre Retjons.

> Pour retourner sur le GR® : emprunter la route de Saint-Gor, qui passe au-dessus de l'autoroute (2,3 km).

puis > pour l'hôtel-restaurant 1,5 km 20 min
Voir tracé en tirets sur la carte.



« BORNE DES 1000 KM » À RETJONS / PHOTO F.L.

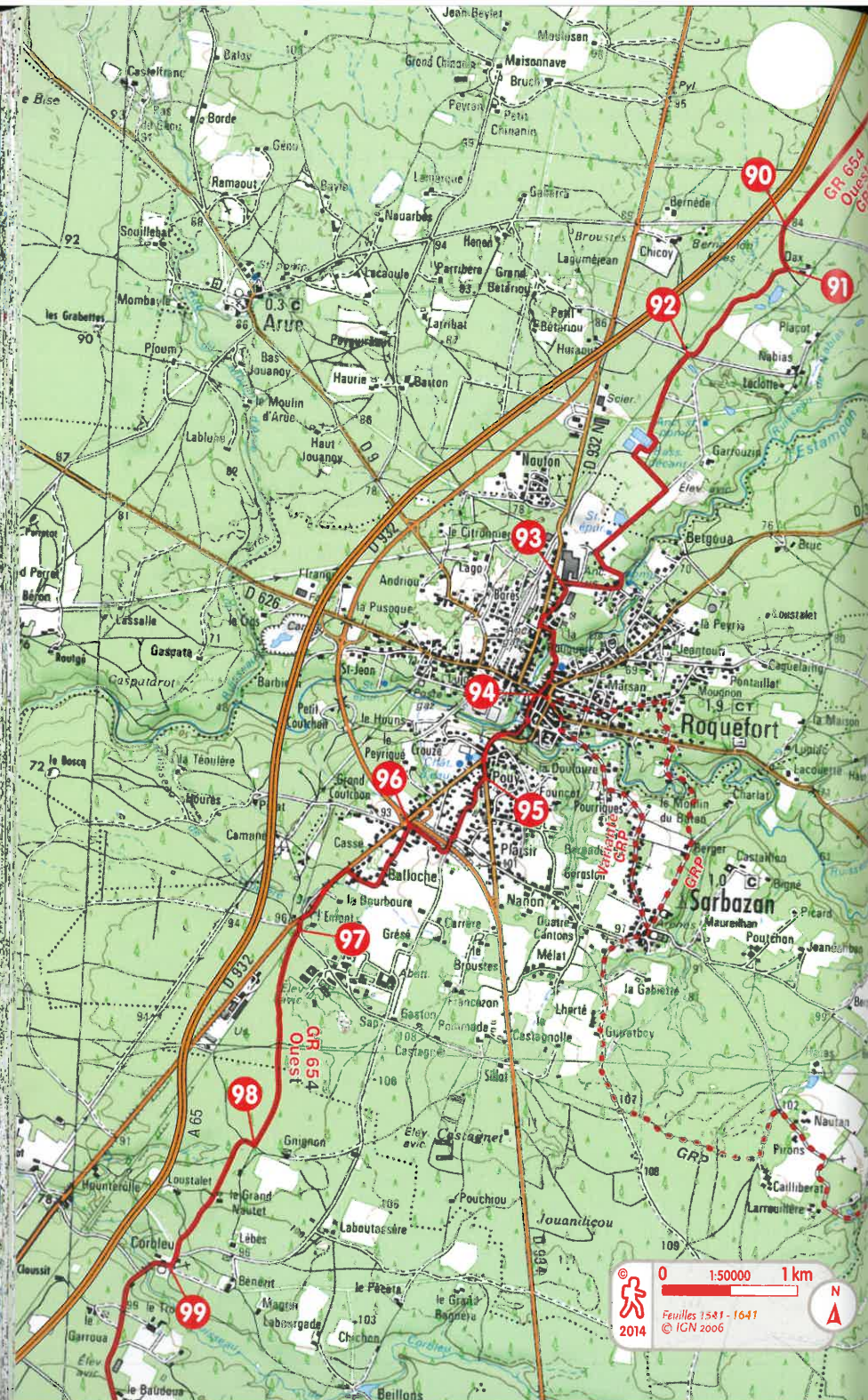
Du carrefour de la chapelle de Lugault à Roquefort

10 km 2 h 30

87 Continuer tout droit. Après 1,5 km, l'ancienne voie ferrée franchit le Retjons sur le pont Lamouiasse (aire de pique-nique).

88 Poursuivre sur 700 m. Le chemin passe devant l'ancienne gare de Retjons (⚠ > point d'eau possible mais attention aux chiens).

89 Couper la route qui, à droite vient de Retjons, et continuer tout droit sur l'ancienne voie ferrée. Après 900 m, franchir le pont sur le Ribarrouy. 600 m plus loin, traverser la conduite de gaz qui part à gauche (carrefour accès pompiers 1). Poursuivre tout droit (accès pompiers 2) et déboucher sur la route de La Braise (84 m).



90 Quitter l'ancienne voie ferrée et prendre le chemin d'abord parallèle à gauche en direction de « la belle Lagune de Nabias » sur 400 m.

91 S'engager sur le chemin herbeux à droite le chemin (accès pompiers ARU 52). Il serpente sous les pins et franchit un ruisseau. Emprunter la petite route de Nabias à droite sur 50 m.

92 Prendre la piste sablonneuse à gauche. Elle passe entre les anciens bacs de décantation de la station d'épuration. Au carrefour en T, tourner à droite et arriver dans un lotissement. Virer à gauche. La route oblique à droite (ouest) et devient chemin (route) de Cousseillat (ouest).

93 Avant la D 932N, prendre à gauche le chemin (route) des Résineux, puis suivre l'avenue Gaston-Lescouzères (D 932) à gauche. À l'angle du garage Peugeot, s'engager à gauche sur le chemin de Coupé, franchir la passerelle sur l'Estampon, monter tout droit, atteindre la place Georges-Lapies (croix), puis continuer tout droit pour gagner l'église de Roquefort.

De Roquefort à Corbleu

6,2 km 1 h 35

À Roquefort >

90 > Église Sainte-Marie ou Notre-Dame de l'Assomption : ancien prieuré bénédictin XII^e, transformée en forteresse au XVI^e siècle à cause des guerres de religion (clocher-donjon, portail gothique, tableaux de l'Assomption XVI^e-XVIII^e, porte basse réservée à l'accès des « cagots »). Vestiges de remparts et d'une tour de la forteresse de Pénecadet. Maisons XVIII^e. Fontaine Sainte-Radegonde. Arène des Pins.

94 Passer à gauche de l'église par la rue Hubert-Croharé. Place des Cagots, descendre par la rue à droite, franchir le pont sur la Douze (👁 > ancien pont à arche gothique) gothique et remonter en face par la rue Pénecadet puis par la D 932 à droite.

95 Au carrefour, emprunter la D 934 à gauche en direction de Pau et Tarbes sur 300 m, puis le chemin de Bostens à droite. Laisser le chemin de Pellegrin à droite et poursuivre tout droit vers Mont-de-Marsan/Lucbardez. Franchir le pont sur la rocade de Roquefort et prendre la route de Dufourc à droite, en direction de Mont-de-Marsan, le long de la rocade.

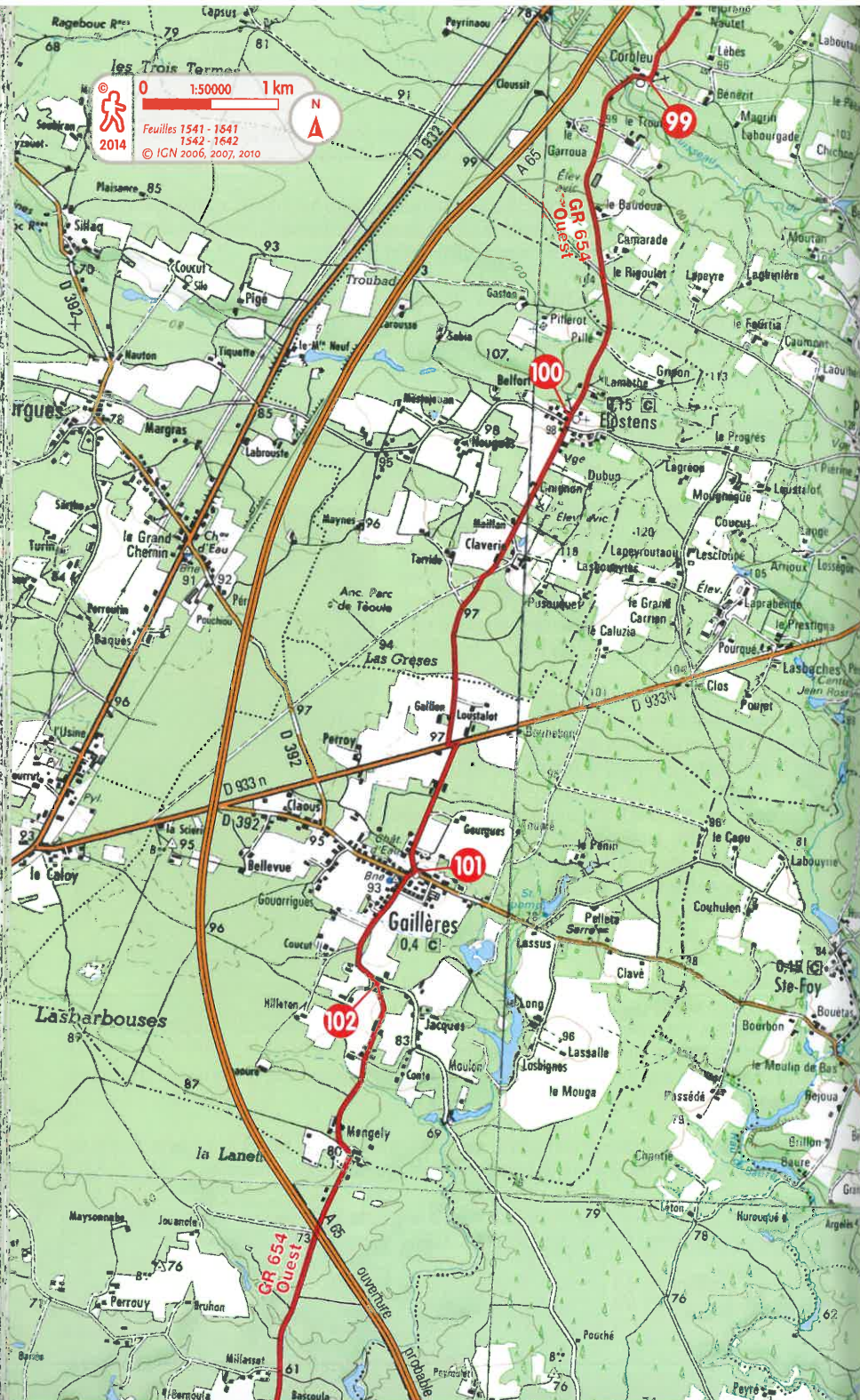
96 Juste avant le carrefour de la D932, partir à gauche sur le chemin de Balloche et poursuivre tout droit. La route devient un chemin empierré qui, plus loin, vire à droite. Emprunter la D 932 à gauche (⚠ > danger) sur 500 m, puis le délaissé de route à droite sur 300 m. Traverser à nouveau la D 932 et, avant le passage à niveau, prendre la route à gauche en direction de la D 934 sur 40 m.

97 S'engager à droite sur le chemin qui longe la voie ferrée. Après 800 m, passer tout droit la croisée de chemins puis, 400 m plus loin, prendre en face à gauche le chemin le moins fréquenté.

98 Emprunter le grand chemin à droite sur 100 m, puis le chemin à gauche et poursuivre toujours tout droit sur 1 km. Continuer par la route qui conduit à Corbleu (commune de Pouydesseaux).



PORTAL DE L'ÉGLISE DE ROQUEFORT / PHOTO FL.



De Corbleu à Bostens

2,8 km 40 min

99 Traverser Corbleu, franchir le pont sur le ruisseau de Corbleu puis, au carrefour, continuer tout droit par la route. Elle oblique à gauche. Passer tout droit le carrefour. La route vire à droite, passe à la croix de Mothe et atteint Bostens.

De Bostens à Gaillères

3,7 km 50 min

99 > Église Sainte-Marie XI^e-XII^e : tour-clocher, fresques du Christ en Majesté XIII^e.

100 À l'église, poursuivre tout droit par la route (sud) en direction de Gaillères. Passer un oratoire de la Vierge puis une croix à gauche. Continuer sur 1,5 km, emprunter la D 933n à gauche sur 50 m, puis la petite route à droite (sud) sur 1 km avant d'arriver au centre de Gaillères.

De Gaillères à Bougue


6,8 km 1 h 40

À Gaillères >

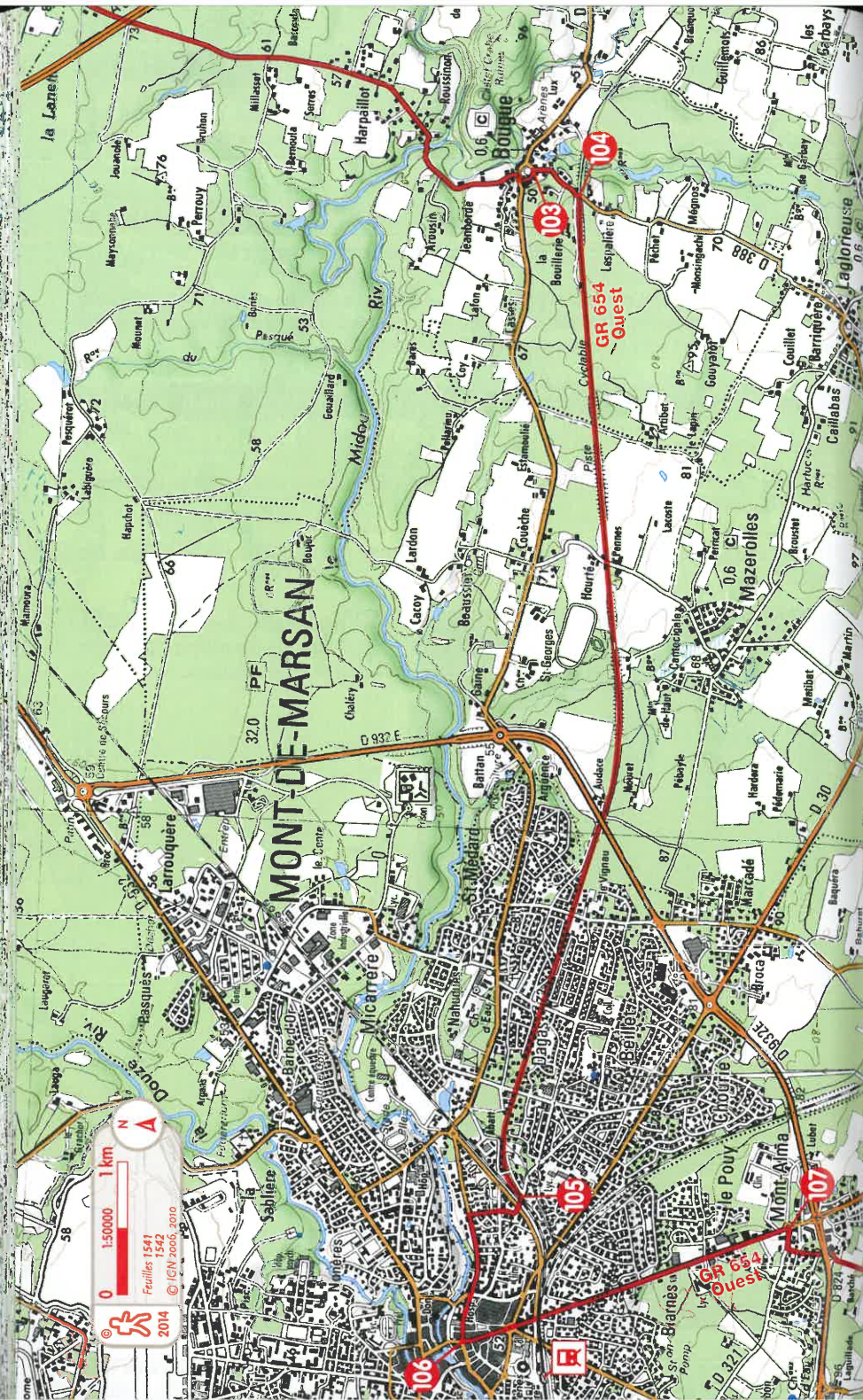
99 > Église Sainte-Marie XI^e-XIX^e : vitrail de saint Jacques (1855), statue en bois doré de saint Roch, autel Saint-Jacques.

101 Face à l'église, prendre la D 392 à droite, puis la petite route à gauche en direction de Bougue. Elle vire à gauche.

102 À la bifurcation, la route part à droite (sud). À Mengely, elle oblique à droite puis franchit l'A 65 et continue au sud.



ÉGLISE DE GAILLÈRES /
PHOTO F.L.



La route continue au sud, dessert des habitations puis franchit le pont sur le Midou et entre dans Bougue par la rue du Lavoir. Prendre la D 1 à gauche sur 50 m, puis se diriger à droite pour gagner la mairie et l'église.

De Bougue à Mont-de-Marsan

9,5 km 2 h 50

À Bougue >

> Église Sainte-Candide : ancien prieuré célèbre pour ses reliques ; clocher fortifié XII^e, colonnes du porche en bois provenant d'un retable du XVIII^e.

103 De l'église, sur la place du village, prendre la D 388 en direction de Laglorieuse sur 450 m.

104 À l'ancienne maison de garde-barrière, emprunter à droite l'ancienne voie ferrée transformée en piste cyclable et piétonne. Après 4,6 km, elle passe sous la rocade de Mont-de-Marsan. Continuer toujours tout droit jusqu'au carrefour avec feux du boulevard du Chemin-Creux.

105 Tourner à droite pour franchir le passage à niveau, puis traverser le boulevard d'Alingsas et poursuivre tout droit par le boulevard Jean-Larrieu. Emprunter l'avenue Éloi-Ducom à gauche et, aux feux, à l'angle des bains-douches, la rue Lesbazeilles légèrement à droite, dans laquelle se situe le refuge pèlerins (), au centre de Mont-de-Marsan.

> Mont-de-Marsan, la Ville aux Trois Rivières, est bâtie au confluent du Midou et de la Douze, qui forment ainsi la Midouze, affluent de l'Adour.

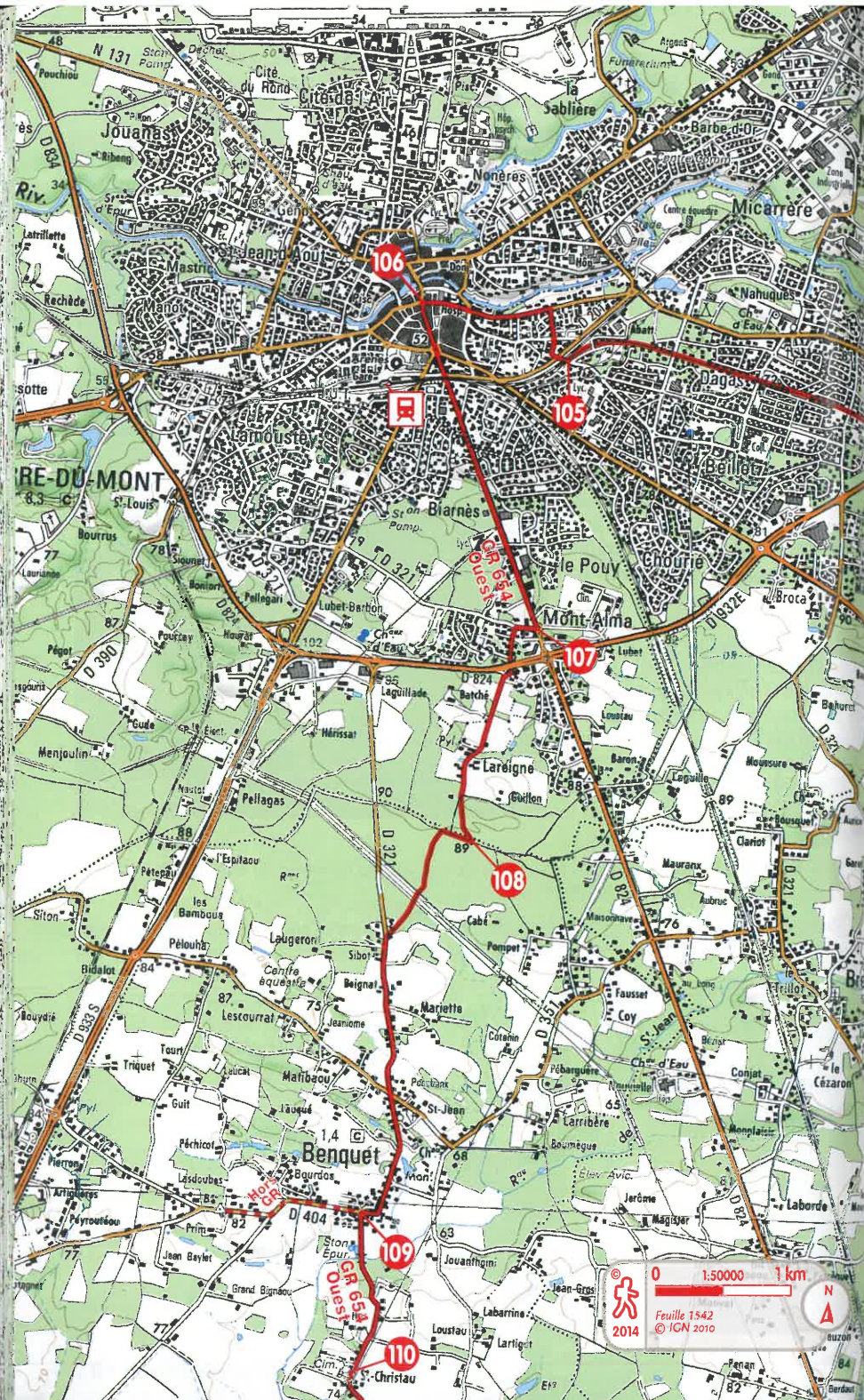
> Voir le donjon Lacataye (XV^e), les maisons fortes romanes (XII^e), l'ancien couvent des Cordeliers (XII^e), l'église Saint-Médard-de-Beaussie (XI^e), l'ancienne chapelle romane (XIV^e) place Pujolin, l'église de la Madeleine (chœur décoré XIX^e), les arènes de Plumaçon, la rotonde de la Vignotte (XIX^e), la maison Dupeyré (XVIII^e) et l'ancien port.



ÉGLISE ROMANE ET DONJON LACATAYE / PHOTO FL.



ÉGLISE DU BOUGUE / PHOTO FL.



De Mont-de-Marsan à Benquet

7,9 km

2 h

À Mont-de-Marsan >

106 Au bout de la rue Lesbazeilles, emprunter la rue Gambetta à gauche. Passer tout droit le rond-point et continuer en direction de Grenade-sur-Adour par l'avenue du Président-John-Kennedy sur 2 km.

107 200 m avant le rond-point de Mont-Alma, prendre le boulevard de Mont-Alma à droite sur 150 m et le chemin de Lareigne à gauche sur 300 m. La route passe sous la rocade puis entre dans la campagne et dessert les maisons Lareigne. Poursuivre tout droit par le chemin caillouteux (direction Guillon) puis par la piste herbeuse qui pénètre dans la forêt de pins.

108 Prendre la piste transversale à droite sur 200 m, puis la piste à gauche. Elle passe sous des lignes électriques à très haute tension. Emprunter la D 321 à gauche. Elle conduit à Benquet. Après l'église, poursuivre tout droit. La rue principale vire à droite et atteint un rond-point.

> Voir la maison appelée Château Vieux.



ÉGLISE SAINT-MÉDARD-DE-BEAUSSE /
PHOTO F.L.