

## Le sentier GR® 654

### De Périgueux à Bergerac

GR®

654

> Possibilité de rejoindre le GR® 646 à partir de Périgueux. Les GR® 646 et GR® 654 mènent tous deux à Sainte-Foy-la-Grande.

Par la liaison > pour Tamarelle 27,5 km 7 h

De la cathédrale à l'abbaye de Chancelade

8 km 2 h

De la cathédrale Saint-Front, remonter la rue Denfert-Rochereau. Après la place de la Clautre, prendre à gauche rue de l'Aubergerie, puis la première à droite et arriver à la tour Mataguerre (office du tourisme). Traverser la place Francheville, poursuivre rue de la Cité, passer l'église et emprunter à gauche la rue Romaine. Au rond-point Charles-Durand, franchir le pont et continuer à droite par la rue Claude-Bernard. Après la tour Vésone et le musée Vesunna, parcourir à gauche la rue Ferdinand-Dupuy et rejoindre le canal. Utiliser à droite le chemin de halage puis la voie verte le long de l'Isle, puis gagner l'abbaye de Chancelade (bien suivre le balisage) [C] > abbaye XII<sup>e</sup>-XVII<sup>e</sup>, occupée actuellement par des chanoines réguliers de Saint-Victor].

> De l'abbaye, suivre le balisage qui conduit à Tamarelle.

> Jonction avec le GR® 646 qui à droite mène à Sainte-Foy-la-Grande (88 km ; itinéraire complet de Périgueux à Sainte-Foy-la-Grande par le GR® 646 : 115,5 km).

De Périgueux à Coulounieix

5,5 km 1 h 25

À Périgueux >

[C] > Capitale du Périgord Blanc, Périgueux possède un riche patrimoine historique (gallo-romain, médiéval et Renaissance). Bâtie sur le tombeau de saint Front, évêque du Périgord, la cathédrale est la plus grande église à coupes d'Europe occidentale.

1 Dos à la cathédrale, partir à droite, prendre la rue de Tourville, couper le boulevard Georges-Saumande, descendre sur les quais et longer l'Isle à droite. Passer sous le pont Saint-Georges, continuer par la rue Nouvelle-des-Quais et franchir la passerelle. Suivre la rue Japhet, le chemin de la Fontaine-des-Malades à droite, gagner le rond-point sous les voies ferrées, aller à droite et emprunter le chemin de la Maladrerie.

2 Prendre à droite l'avenue Pierre-Mendès-France le long de l'Isle [C] > à droite, ancien hôpital des pèlerins XII<sup>e</sup>-XIV<sup>e</sup>. À l'ancien gué, la route vire à gauche. Au transformateur, quitter la route. À la fourche de chemins, monter à droite. Après Cafaret, partir à droite à travers bois pour contourner le domaine de Beaufort [C] > château XVI<sup>e</sup>] et poursuivre dans le bois. À la D 113, aller à droite en montant jusqu'au rond-point de l'église [C] > église Saint-Michel XIV<sup>e</sup>] de Coulounieix.

De Coulounieix à la D 44

10 km 2 h 30

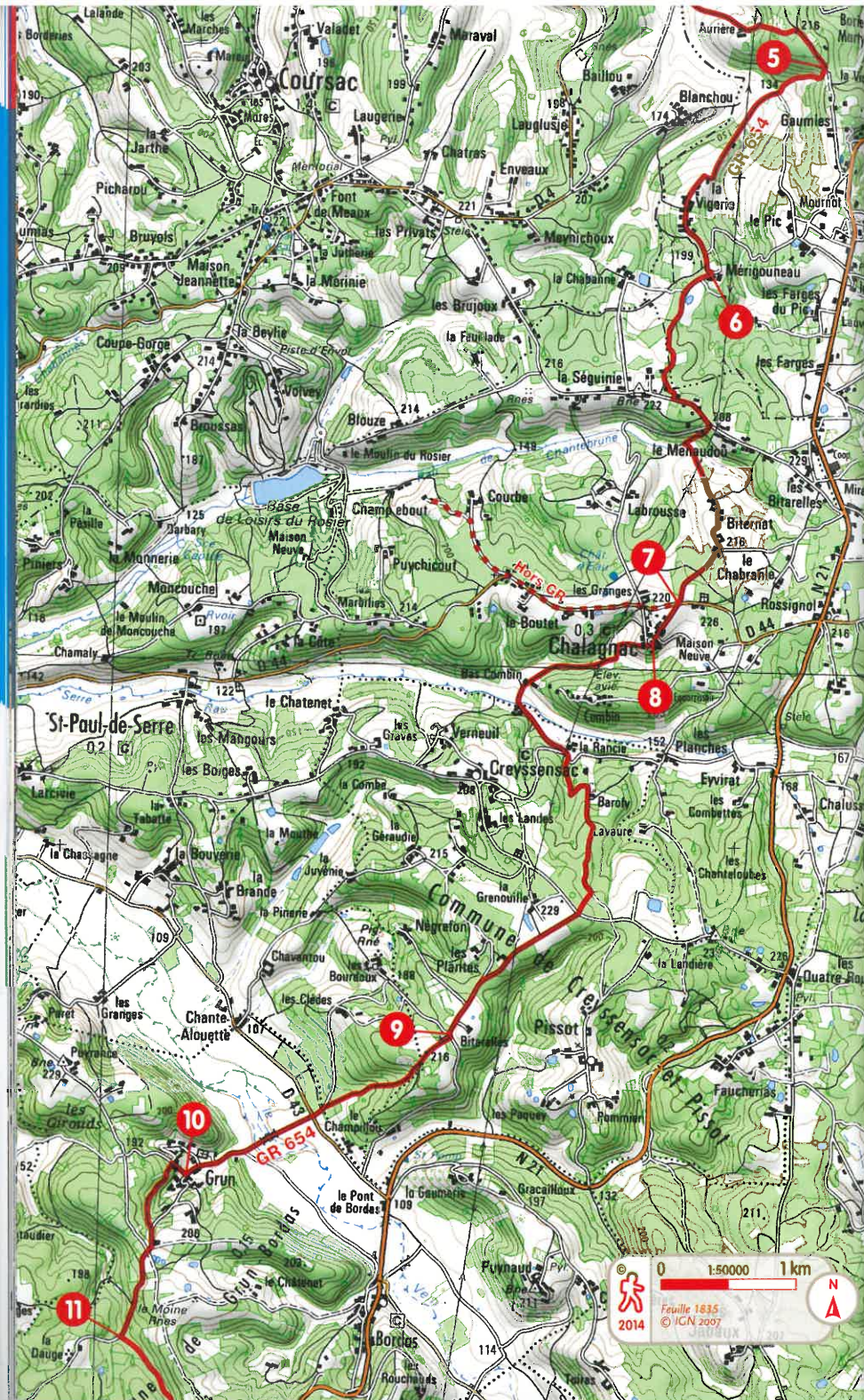
À Coulounieix >

3 Suivre la rue des Églantiers à gauche. Au rond-point, prendre la route à gauche, puis la D 4 à droite et franchir le pont sur l'A 89 [C] > prudence). Dépasser l'usine électrique.

4 Monter par le chemin à gauche. Se diriger à droite sur 30 m pour prendre la piste à gauche sur 650 m, puis gravir le chemin à gauche. Traverser Aurière et poursuivre la montée en sous-bois. En haut, au carrefour en T, emprunter le chemin à droite.

5 Après la maison, descendre par le chemin herbeux à droite. À la croisée, monter vers La Vigerie. Poursuivre par la route puis le chemin et atteindre Mérieux.





6 Poursuivre sur la route qui devient une piste sur 1 km, puis par la route à gauche. Au carrefour, descendre par le chemin à droite vers un étang dans le vallon de Chantebrune, puis tourner à gauche et remonter à Biternat. Traverser le hameau. Au croisement, prendre la route à droite et déboucher sur la D 44.

**Hors GR® > pour Champeibout** 2 km 30 min

Emprunter la D 44 à droite sur 1,2 km, puis bifurquer à droite vers Courbe et Champeibout.

**De la D 44 à Chalagnac**

400 m 5 min

7 Poursuivre tout droit et parvenir à l'église de Chalagnac.

**De Chalagnac à Grun**

6,8 km 1 h 40

**À Chalagnac >**

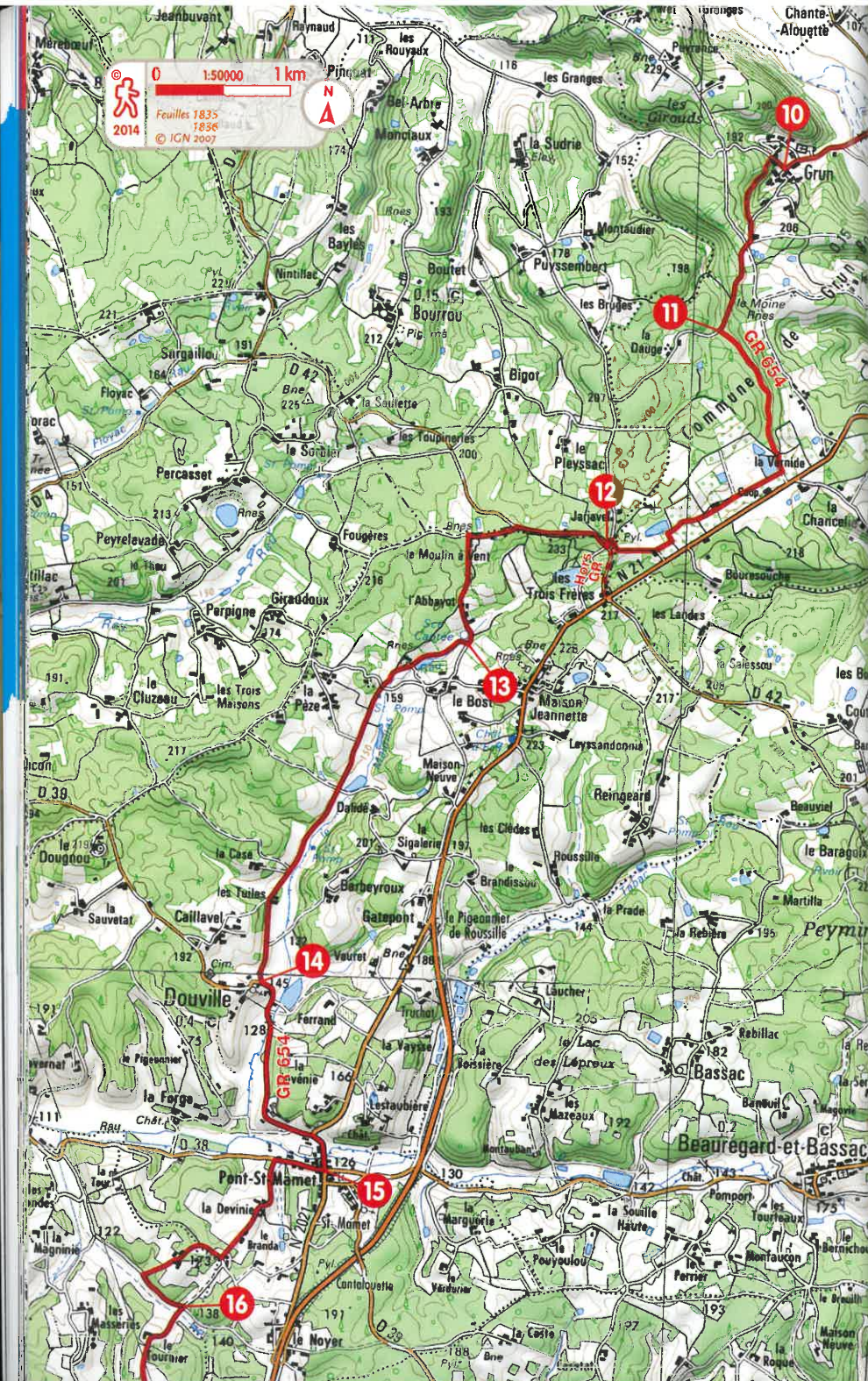
8 Contourner l'église. La rue tourne à droite et devient chemin qui descend dans le vallon de Bas-Combin (141 m). Poursuivre par la route qui monte à La Rancie. Au croisement, prendre la route à gauche sur 70 m, puis le chemin à droite. Il monte à Barofy. Continuer par le chemin au sud sur 700 m. Tourner sur le chemin à droite. Au carrefour, emprunter en face la petite route qui parcourt le plateau (225 m). Laisser la route des Bourdoux à droite.

9 S'engager à droite sur le chemin en lisière du bois. Traverser le pré et longer la clôture (216 m). Le chemin entre en sous-bois puis descend vers la vallée du Vern. Poursuivre par la route, couper la D 43, continuer par la route en face. Elle suit la vallée (101 m) et monte à Grun (128 m).



FAUCON CRÉCERELLE MÂLE / DESSIN P.R.





### De Grun à la D 42

4,5 km 1 h 10

**10** Dans Grun, gravir la rue à droite et, dans la montée, s'engager sur le chemin à gauche. Il traverse le bois. Emprunter la route à droite. Au carrefour en haut de la côte (202 m), descendre par la route en face (sud-ouest).

**11** En bas (162 m), s'engager à gauche sur le chemin qui conduit aux étangs d'une plantation. Après les étangs, tourner à droite et suivre le chemin au milieu de la plantation de Californie, parallèle à la N 21. À la maison, rester à droite et, au pylône, descendre par la petite route à gauche sur 50 m. Déboucher sur la D 42 (225 m).

**Hors GR® > pour Les Trois-Frères** 400 m 5 min | Prendre la D 42 à gauche.

### De la D 42 à Pont-Saint-Mamet

7 km 1 h 45

**12** Emprunter la D 42 à droite sur 700 m, puis la piste DFCI à gauche. Descendre par le chemin à gauche. Il conduit à L'Abbayot.

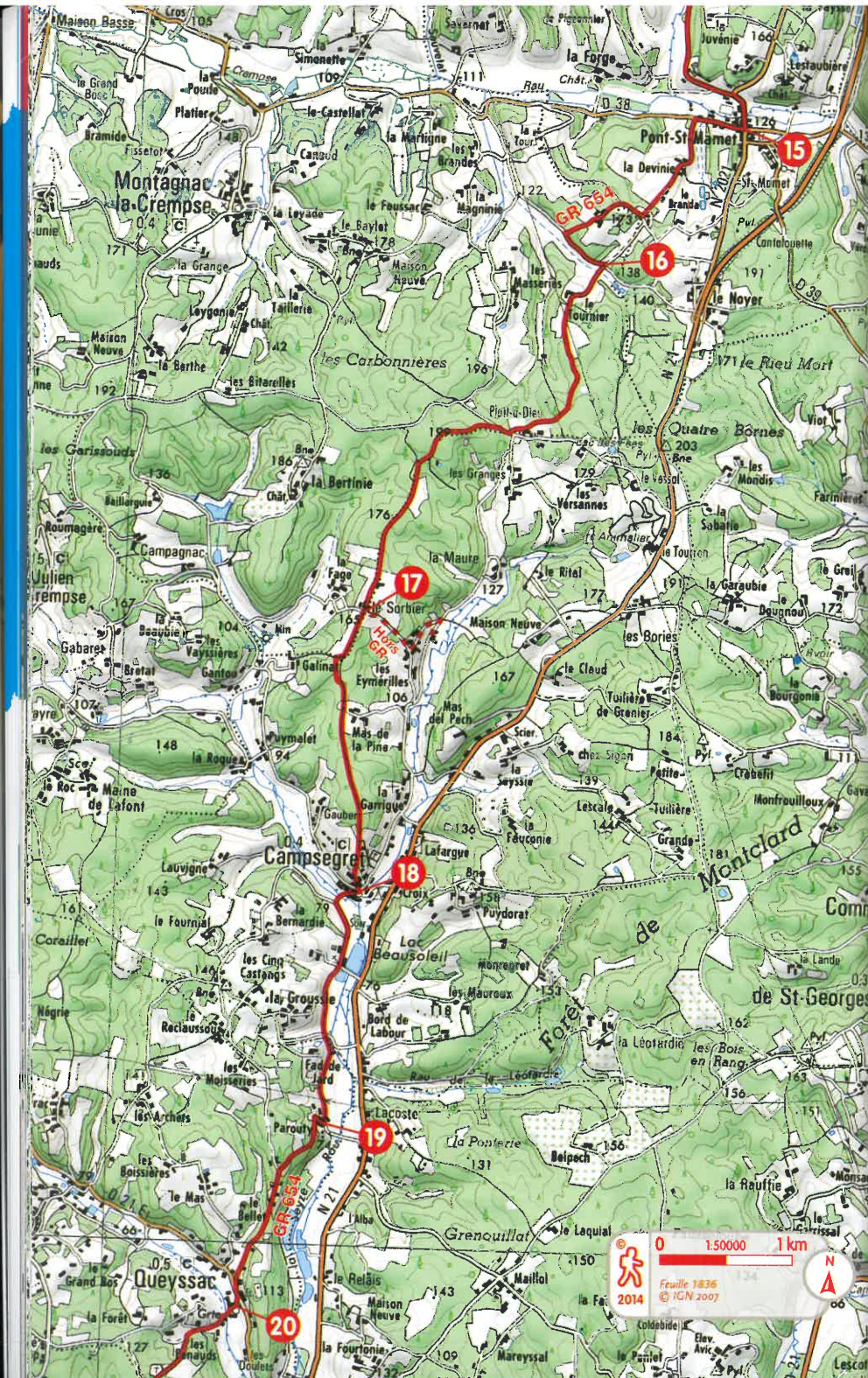
**13** En bas du hameau (174 m), prendre le chemin à droite et passer devant le plan d'eau. Au carrefour, poursuivre par la route en face sur 2,5 km. Elle longe le vallon du Maurillas et mène à Douville (145 m).

**14** Laisser à droite le centre du village (☞ > église romane xiv<sup>e</sup>) et descendre à gauche par la D 39 qui conduit à Pont-Saint-Mamet, dans la vallée de la Clempse (126 m).



RENARD MULOTANT / DESSIN P.R.





## De Pont-Saint-Mamet au Sorbier

6,2 km 1 h 35

### À Pont-Saint-Mamet >

**15** Prendre la D 38 à droite puis, à la sortie du village, la petite route à gauche. Elle monte à La Devinie puis devient un chemin. Au Pinier, tourner à droite, puis continuer à gauche et passer Maison-Neuve. Emprunter la route à gauche.

**16** Au carrefour (138 m), s'engager sur le chemin de desserte du Tournier à droite. Poursuivre par la piste qui mène à Plait-à-Dieu (180 m). Emprunter la route à droite sur 60 m, puis le chemin à gauche sur 2 km. Il serpente sur les crêtes boisées et parvient au croisement du Sorbier (165 m).

**Hors GR® > pour La Libertie** 900 m 15 min

Descendre par la piste à gauche puis la route à gauche et, dans le vallon de Campsegret, tourner à droite.

## Du Sorbier à Campsegret

2,2 km 35 min

**17** Continuer tout droit. Le chemin reste en crête (sud) puis descend à Campsegret (80 m).

## De Campsegret à Queyssac

3,7 km 55 min

### À Campsegret >

> Église Saint-Étienne. Nombreuses demeures anciennes dont celle de la Tour.

**18** À l'église, tourner à droite puis à gauche au premier carrefour [> la route domine le lac de Beausoleil et la vallée de la Seyze]. Au carrefour, continuer tout droit sur 200 m, puis bifurquer dans le chemin à gauche. Couper une route et reprendre le chemin en montant vers Parouty (74 m).

**19** Passer entre les granges pour retrouver une petite route et traverser le hameau en montant à droite. À l'intersection, rester sur la route qui descend ; elle conduit à Queyssac. Couper la D 21E1 pour atteindre l'église et la halle (70 m).



ÉGLISE DE CAMPSEGRET / PHOTO PGB





## De Queyssac à La Haute-Ribeyrie

1,5 km 20 min

### À Queyssac >

> Église romane fin du XI<sup>e</sup> ayant conservé son chœur d'origine ; jolie halle.

20 Traverser Queyssac par la route. Après le cimetière, tourner à gauche. Arriver à un embranchement, à l'entrée de La Haute-Ribeyrie (120 m).

Hors GR® > pour La Ribeyrie 1,6 km 25 min

Continuer par la route qui descend dans la vallée. Emprunter la D 21E1 à droite, puis la N 21 (> prudence) jusqu'à l'hôtel-restaurant (54 m).

## De La Haute-Ribeyrie à Lembras

2,5 km 40 min

21 Prendre la route à droite et passer Les Greloux. Avant le cul-de-sac, tourner à 180° dans le chemin qui s'enfonce dans un bois pour ressortir le long des vignes. Les suivre en longeant le bois, puis descendre à nouveau dans le bois en empruntant le second chemin à gauche. Déboucher à nouveau dans les vignes, aller à droite à travers elles. À la petite route du château de la Renaudie (calvaire), descendre à gauche vers la N 21. La suivre à droite sur le bas-côté (> prudence) et entrer dans Lembras (48 m).

## De Lembras au chemin de Beynac

1,4 km 20 min

### À Lembras >

22 Longer le stade, monter vers la mairie et traverser le lotissement. La route vire à droite puis à gauche, dessert La Régie et débouche sur le chemin (route) de Beynac (105 m).

Hors GR® > pour le domaine de Bellevue 600 m 10 min

Prendre le chemin (route) de Beynac à droite.

## Du chemin de Beynac à Bergerac

5,7 km 1 h 25

23 Emprunter la route à gauche ; elle descend vers le rond-point de Pombonne. Avant d'arriver au rond-point, tourner à droite sur la route de Podestat (ouest).

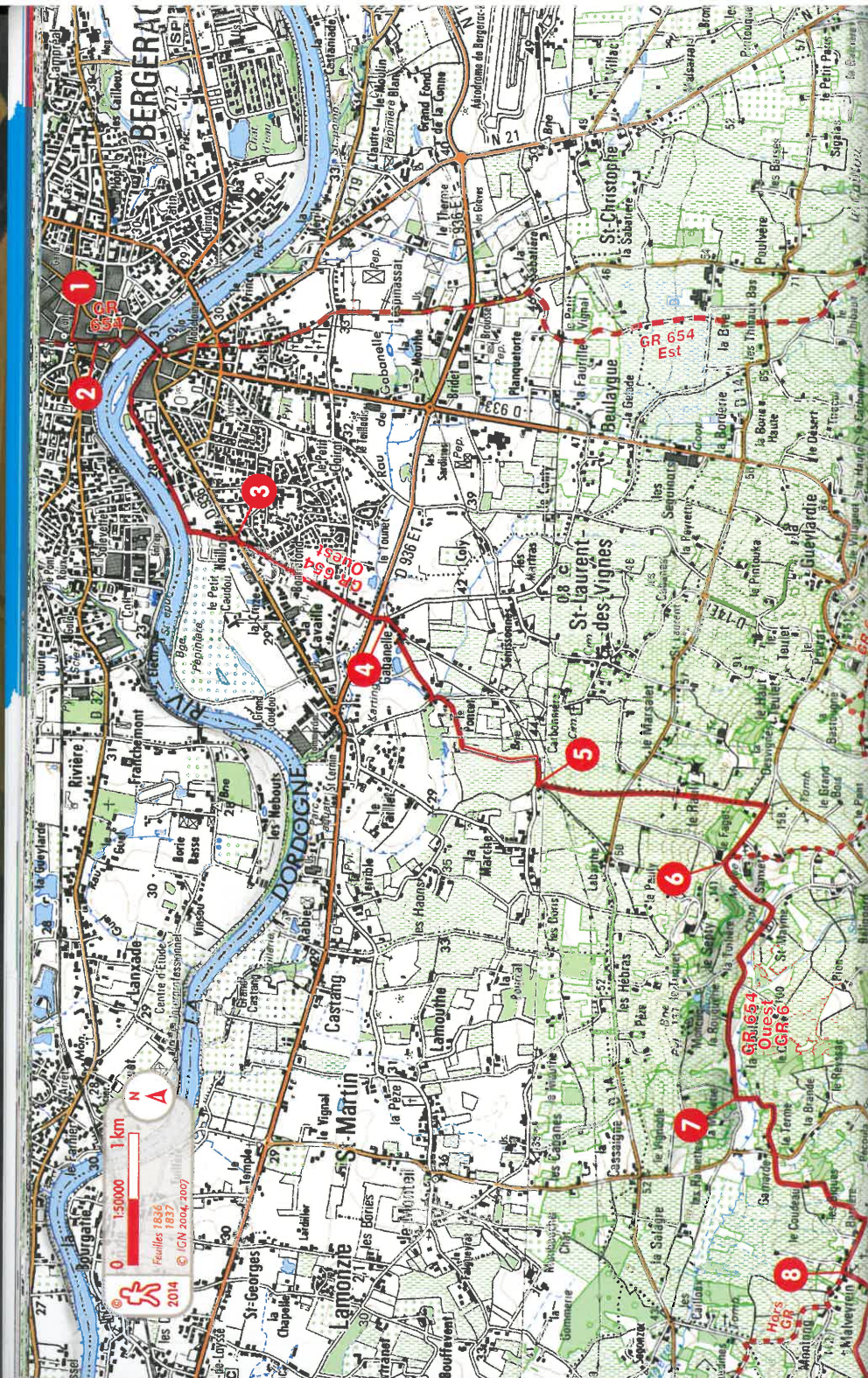
24 Entrer à gauche dans le parc de Pombonne et longer vers la droite le ruisseau du Caudéau. Franchir le pont de bois, puis utiliser le chemin carrossable à droite. Il mène à une zone pavillonnaire. Poursuivre par les rues Jean-Nicot, Lesage, La-Bruyère, Saint-Simon et Montesquieu puis la rue Saint-Martin qui débouche sur la place Gambetta, prolongée à gauche par la place de l'Église-Notre-Dame [> construite au XIX<sup>e</sup> siècle, l'église Saint-Jacques étant devenue trop petite], au centre de Bergerac.



CLOÎTRE DES RÉCOLLETS, À BERGERAC / PHOTO CIVRB.

### À Bergerac >





# Le sentier GR® 654 Voix Ouest De Bergerac à la stèle de Gibraltar

GR® 654 O

De Bergerac au rond-point de la D 936

2,7 km 40 min

À Bergerac >

> Bergerac doit son importance à sa position sur la Dordogne méridionale. Église Saint-Jacques XII<sup>e</sup>, musée du Vin et de la Batellerie, musée du Tabac, maisons des Vins et statue de Cyrano de Bergerac (rendu célèbre grâce à Edmond Rostand). Vignoble réputé.

1 Face au porche de l'église Notre-Dame, emprunter la Grand Rue (piétonne), longer la place du Marché-Couvert et arriver à l'église Saint-Jacques [ > d'origine romane, qui servait de relais aux pèlerins].

2 Descendre la place Pélissière, rejoindre la Dordogne et se diriger à gauche. Franchir le Pont Vieux (31 m). Emprunter la rue Barbacane à droite entre les maisons, puis suivre le quai de la Pelouse, la rue J.-J.-Rousseau à droite et longer la rivière. Prendre la rue Jean-Martheille à gauche et parvenir au rond-point de la D 936.

Du rond-point de la D 936 au Faget

5,1 km 1 h 20

3 Traverser le rond-point et continuer en face par la route de Saint-Laurent-des-Vignes. Franchir la rocade [ > prudence) et poursuivre tout droit sur 100 m.

4 À la fourche de Gabanelle [ > ancien hôpital de pèlerins], prendre la rue à droite sur 200 m, puis la route encore à droite sur 600 m. Suivre la route à gauche sur 80 m, puis bifurquer sur la route à droite. Elle vire à gauche et devient un chemin. Au bout, emprunter la route à droite sur 200 m.

5 S'engager à gauche sur le chemin dans les vignes et, à la fourche, choisir le chemin de gauche. Traverser la D 14 (50 m), aller à gauche puis à droite vers le Rauli en montant. Le chemin débouche sur une petite route ; tourner à droite pour arriver au Faget (140 m).

> Jonction avec le GR® 6 qui arrive à gauche de Monbazillac. En face, les GR® sont communs jusqu'à l'église de Pineuilh, avant Sainte-Foy-la-Grande.

Du Faget à Malveyrein

4,3 km 1 h 05

6 Aux maisons, emprunter à droite le chemin herbeux qui descend dans le vallon. Prendre la route à droite et passer la chapelle Saint-Mayme. Bifurquer sur la route de gauche pour rester dans la vallée de la Peyronnette sur 1 km.

7 Partir à gauche, passer le ruisseau (60 m) et, dans le virage, s'engager sur le chemin à droite. Il mène à Gamarde. Traverser la D 16, monter en face, passer Le Coudeau et continuer par le chemin. En haut, tourner à droite au coin de la vigne, franchir le vallon, remonter pour prendre la route à droite et gagner Malveyrein (117 m).

Hors GR® > pour le domaine de Montlong 750 m 10 min |

Hors GR® > pour Les Naudins 1,6 km 20 min |

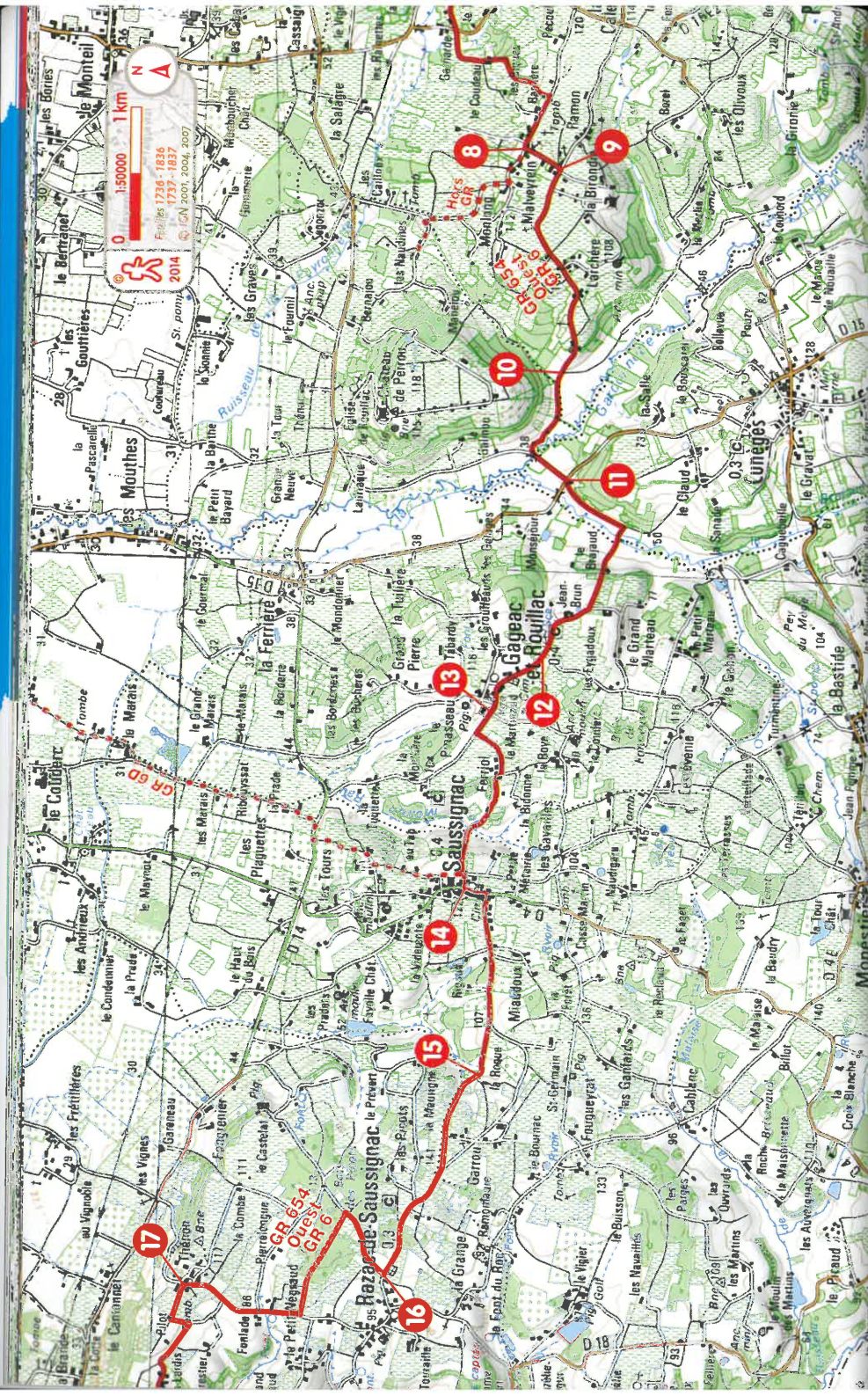
De Malveyrein au carrefour de Monestier

4,8 km 1 h 10

À Malveyrein >

8 Dans le hameau de Malveyrein, tourner à gauche et parvenir au carrefour de Ramon.





9 Au carrefour de Ramon, prendre la route à droite et, au calvaire (116 m), la route à gauche. Elle conduit au Tertre-de-Larchère où elle fait place à un chemin qui descend vers la vallée de la Gardonnette (48 m).

10 Continuer tout droit. Le chemin (boueux) s'approche du ruisseau. Emprunter la route à gauche, passer le pont qui enjambe la Gardonnette et suivre la D 15 à droite sur 30 m jusqu'à Rivailles.

11 À l'angle de la maison, s'engager sur le chemin à gauche. Après 600 m, tourner à droite et franchir le petit ruisseau. Passer Le Brajaud et continuer par la petite route vers Gageac. Passer le carrefour marqué par une croix et gagner l'embranchement de la route de Monestier (107 m).

**Du carrefour de Monestier au château de Gageac**

700 m 10 min

12 Poursuivre tout droit par la route, passer la statue de la Vierge et arriver devant le château de Gageac [☞ > château-fort XI<sup>e</sup>-XII<sup>e</sup>-XVII<sup>e</sup> ; visite en été].

**Du château de Gageac à Saussignac**

1,6 km 25 min

À Gageac > ▲

13 Continuer tout droit sur 100 m, puis emprunter la route à gauche. Traverser Ferriol à droite, poursuivre par le chemin qui descend, franchir le Moiron (70 m) et remonter vers Saussignac. Prendre la rue à droite et déboucher sur la D 4 (122 m) [☞ > château XVII<sup>e</sup> à droite].

**De Saussignac à Razac-de-Saussignac**

3,3 km 50 min

À Saussignac > ✕

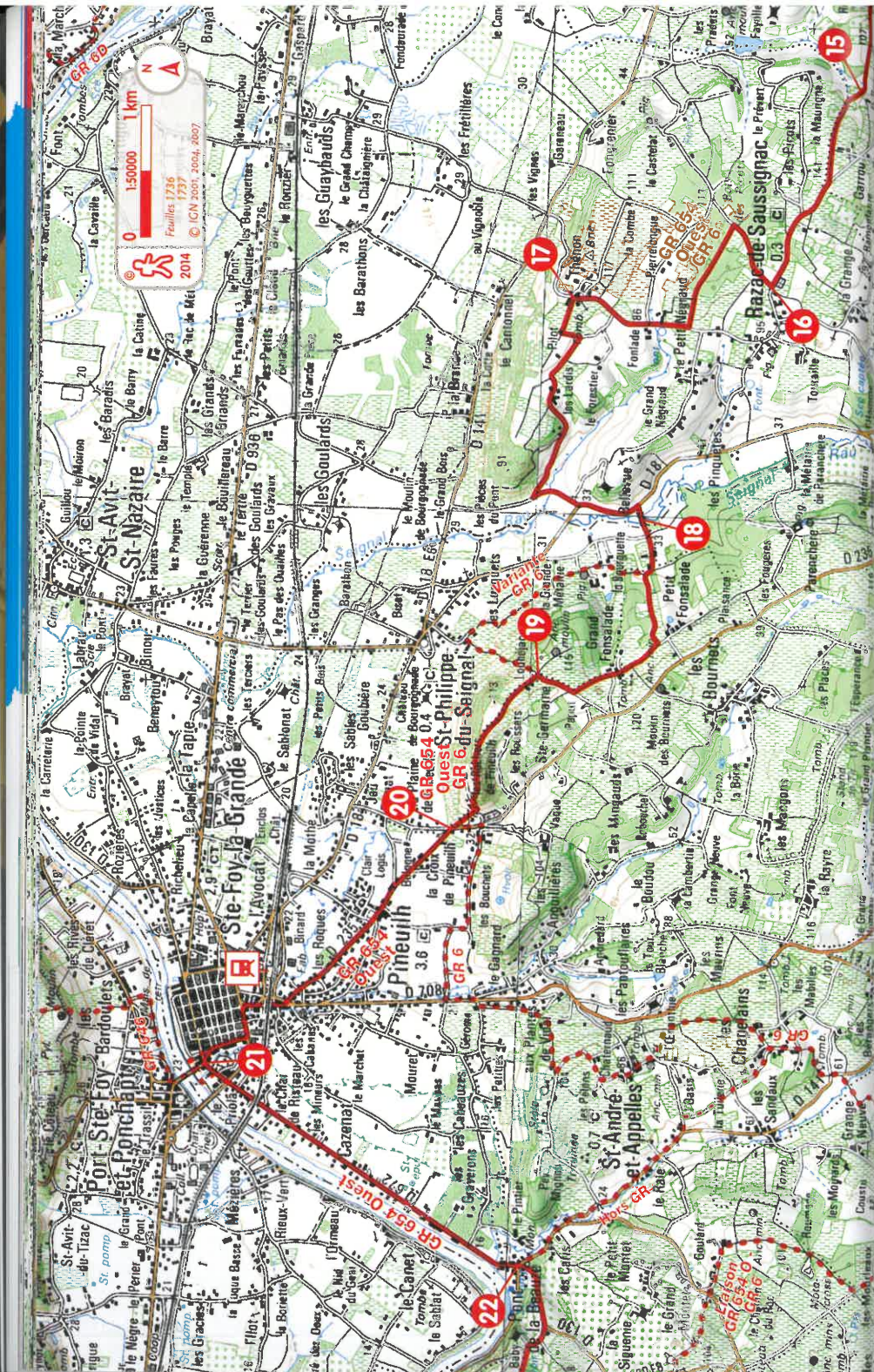
14 Emprunter la D 4 à gauche, passer devant l'église et, avant la sortie de Saussignac, suivre la route à droite sur 1 km. Bifurquer à droite sur le chemin qui descend vers La Roque.

15 Dans un virage, s'engager sur le chemin à droite (nord-ouest). Il monte sur le plateau au milieu des prés. Laisser Garrou à gauche, puis continuer par la route à droite sur 1 km et dépasser le cimetière de Razac-de-Saussignac (105 m).

CHÂTEAU DE GAGEAC / PHOTO PGB







## De Razac-de-Saussignac au pont sur le Seignal

5,3 km 1 h 20

**16** Avant le village, au carrefour après le cimetière, prendre la route à droite sur 500 m, puis entrer à gauche dans le bois Burlat. Suivre le chemin sur 800 m, puis la route à droite. Elle mène à Thenon (109 m).

**17** Après le calvaire, prendre le chemin à gauche sur 300 m, le chemin encore à gauche et la route à droite. Elle zigzague, dessert Les Lardis et descend dans le vallon de Fonlade (30 m). Emprunter la route à gauche, la D 8 à gauche sur 500 m, puis la petite route à droite et passer le pont qui enjambe le Seignal.

**> Le GR® quitte le département de la Dordogne et entre dans celui de la Gironde.**

## Du pont sur le Seignal à l'église de Pineuilh

3,5 km 1 h

**18** Monter par la route, passer Sémelot et, après 700 m, dans le quatrième virage, tourner à droite sur le chemin herbeux. À la ferme du Grand-Fonsalade, poursuivre tout droit par le chemin empierré puis herbeux. Emprunter la route à droite et atteindre une croisée près d'un ancien moulin à vent (110 m).

**19** Continuer à gauche par la route et passer Loubéjac. La route devient un chemin empierré puis herbeux. Au bout du chemin, tourner à droite, longer par la gauche la pente boisée et, à la corne du bois, prendre à droite la sente en pente douce. Laisser le calvaire à gauche et descendre par le sentier. Emprunter la route à gauche et, dans le deuxième virage, dévaler à gauche le sentier en pente raide qui aboutit près de l'église de Pineuilh (25 m).

**> Séparation du GR® 6 qui part à gauche.**

## De l'église de Pineuilh à Sainte-Foy-la-Grande

2,8 km 40 min

**20** Prendre la D 235 à droite. Après 50 m, dénommée rue de l'Église, elle oblique à gauche et file tout droit en direction de Sainte-Foy-la-Grande. Passer le rond-point de Bologne et continuer en face par l'avenue J.-R.-Guyon sur 1,2 km. Traverser l'avenue de la Résistance (D 708) et poursuivre par la rue Jean-Bottgen. Utiliser le passage piétons sous les voies ferrées, puis tourner à gauche dans le boulevard Charles-Garau et emprunter à droite le boulevard Gratiolet. Arriver sur la place Jean-Jaurès, à Sainte-Foy-la-Grande (20 m).

**> La bastide de Sainte-Foy-la-Grande**

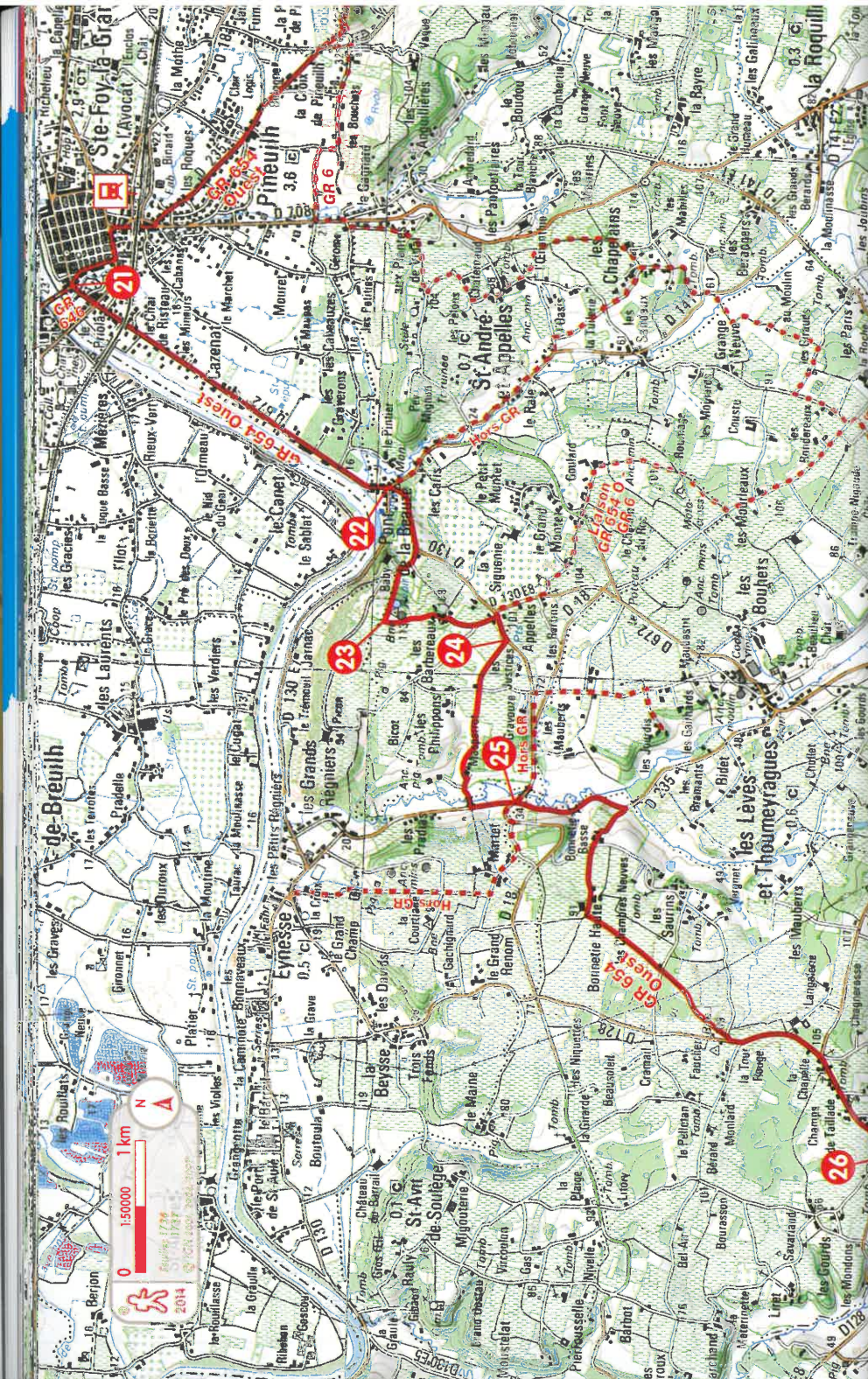
Sainte-Foy-la-Grande fut fondée en 1225 par Alphonse de Poitiers. Cité protestante au <sup>xvi</sup><sup>e</sup> siècle, elle a subi nombre d'influences successives.

Il est conseillé de parcourir les ruelles de la cité pour découvrir les vestiges des enceintes (murs et tours), les arcades typiques des bastides, la place centrale et les nombreuses maisons à colombages <sup>xv</sup><sup>e</sup>. De grands hommes sont nés ici : Élisée Reclus, Paul Broca et Élie Faure entre autres.



**> Variante par le bord de la Dordogne**  
Poursuivre tout droit dans l'allée des Coreilhes. Prendre à gauche le quai de la Laïcité, puis l'escalier au niveau du pont Michel-de-Montaigne et, par l'allée Montaigne à gauche, déboucher dans l'avenue Ithier-Gorin.





## De Sainte-Foy-la-Grande à Pont-de-la-Beauze

3 km 45 min

À Sainte-Foy-la-Grande >

À Pineuilh (à 2,3 km) >

> De Sainte-Foy-la-Grande à Monségur et à La Réole, les vergers de pruniers d'ente, ramenés de Syrie par les croisés, prospèrent sur les coteaux. Les prunes cuites dans de grands fours deviendront des pruneaux à forte valeur énergétique et adoptés dans la gastronomie. Ils bénéficient depuis les années 1990 d'un label d'Indication Géographique Protégée.

21 Laisser l'allée et le pont Montaigne à droite et quitter Sainte-Foy-la-Grande par l'avenue Ithier-Gorin. Dépasser le cimetière et entrer dans Pineuilh. Poursuivre par l'avenue du Maréchal-Leclerc (D 672,9) sur 2,5 km jusqu'à Pont-de-la-Beauze.

Hors GR® > pour Les Chapelains 2,7 km 40 min  
Prendre la route à droite et, après Les Gourds, la route à gauche.

SAINT-FOY-LA-GRANDE,  
VUE DU PONT MONTAIGNE / PHOTO G.R.



## De Pont-de-la-Beauze au carrefour de la D 18

4 km 1 h

22 Après la mairie, prendre la deuxième route à droite (D 130). Dans le virage, la quitter pour la petite route à droite en direction du château Picon. Au niveau de l'entrée du château Baby, prendre le chemin herbeux à gauche, longer le petit bois. Continuer 150 m après un réservoir et le moulin des Graves [> vue exceptionnelle sur la vallée de la Dordogne, le château Picon et Sainte-Foy-la-Grande].

23 Tourner à gauche. Poursuivre tout droit entre les vignes en visant les pins parasols des Barbereaux. Traverser le hameau, poursuivre sur la route. Au carrefour, aller à gauche, puis à la D 130, à droite sur 200 m.

24 Emprunter la petite route à droite dans les vignes sur 400 m, traverser la route et continuer sur le chemin herbeux qui descend. Franchir la clôture électrique par le passage aménagé et poursuivre tout droit jusqu'à la clôture de sortie [> ancien moulin sur le haut de la colline]. Longer les noyaies [> production d'huile de noix] et gagner Masparot. Prendre la route en face, après le pont (27 m) la route à gauche et déboucher à un carrefour.

Hors GR® > pour La Beyse 2,2 km 35 min  
Prendre trois fois la route à droite puis la D 129 à droite.

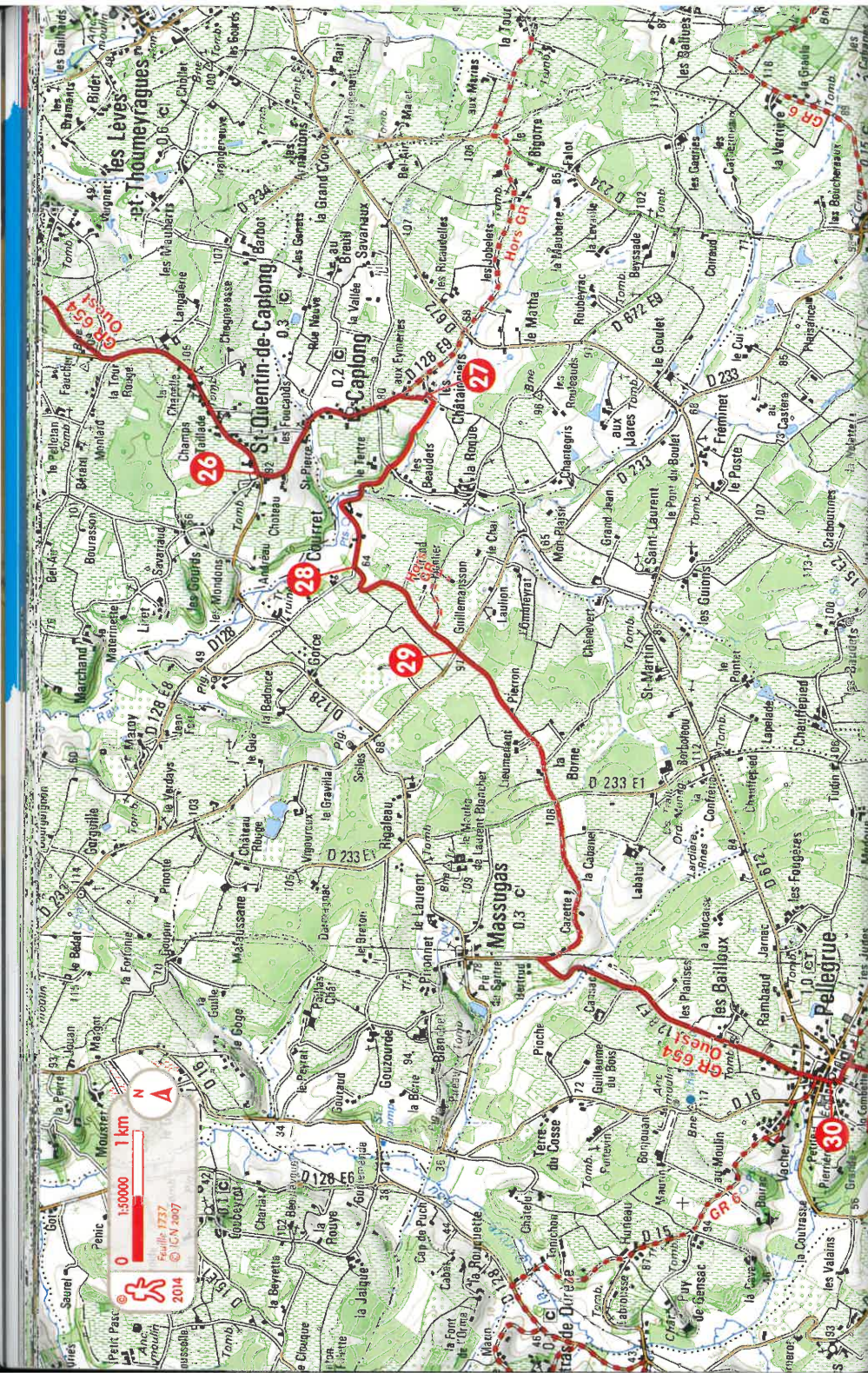
Hors GR® > pour Les Jourdis 2,1 km 35 min  
Prendre la route à gauche et deux fois la route à droite.

## Du carrefour de la D 18 à Saint-Quentin-de-Caplong

5,1 km 1 h 20

25 Au carrefour, utiliser tout droit la D 235 sur 800 m. Monter par la route à droite vers La Bonnetie. Après Bonnetie-Basse puis Bonnetie-Haute, arriver au château [> façade XVI<sup>e</sup>], puis tourner à gauche sur le chemin de terre (91 m). Traverser la route et continuer tout droit sur le chemin dans le bois. Passer sous la ligne à haute tension et atteindre La Tour-Rouge. Prendre la D 128 à gauche (sud). Laisser le château Langalerie [> XVIII<sup>e</sup>] à gauche et gagner tout droit l'église [> XIX<sup>e</sup>] de Saint-Quentin-de-Caplong.





## De Saint-Quentin-de-Caplong à la D 233

4,5 km 1 h 10

26 Face à l'église, prendre à gauche la D 128E9 en direction de Caplong, franchir le pont, passer l'église > XVIII<sup>e</sup> de Caplong et continuer sur 300 m. Juste après le caveau à droite, s'engager à droite sur la petite route en direction des Châtaigniers.

Hors GR® > pour La Tour 3,3 km 50 min

Poursuivre tout droit, couper la D 672, emprunter la D 234 à gauche et la route à droite.

> Les palombières

Phénomène culturel particulier au Sud-Ouest, sur un territoire délimité. L'activité a lieu à l'automne et consiste à chasser la palombe, le « rouquet » ou le pigeon sauvage en faisant poser des vols de ces oiseaux migrateurs pour les prendre au filet ou au fusil. Initialement, les cabanes des palombières étaient perchées sur des arbres très hauts. À ce jour, la hauteur des cabanes a considérablement baissé, et celles-ci sont parfois posées à même le sol. Au pied de la palombière, un réseau de couloirs est fabriqué avec des branches et des fougères, ainsi que des abris pour les appeaux et pour les chasseurs, dans lesquels sont disposés des lits de camp, un réfrigérateur, une gazinière et des victuailles... Certaines palombières sont équipées d'électricité, d'eau et de téléphone...

27 Au niveau de la première maison, partir à droite sur le chemin de terre. Descendre sur 100 m, puis suivre le sentier herbeux à droite en bordure d'une clôture à moutons. Traverser la route et continuer par la route en face en direction du gîte de Roquebrune. Franchir la Souège (40 m) et passer les maisons.

28 Monter par la route à gauche (panneau « Corset Sud »). Laisser à gauche Le Grand-Plantier et continuer sur 200 m.

Hors GR® > pour Guillemanson 600 m 10 min

Prendre le chemin à gauche.

Déboucher sur la D 233.

## De la D 233 à Pellegrue

5,4 km 1 h 20


29 Couper la D 233 et poursuivre par la route en face en direction du château Gazette sur 2,9 km. Emprunter la D 128E7 à gauche sur 300 m. Elle franchit le vallon, dessert Les Bailloux et conduit à l'entrée de Pellegrue. Continuer tout droit vers le centre-ville, arriver à la halle.

> Jonction avec le GR® 6 qui vient de la droite. Dans Pellegrue, les GR® sont communs jusqu'au cimetière.

Traverser la rue de la République et s'engager en face dans la rue de l'Église.

> Bastide anglaise de 1272. Halle métallique (1913), église romane XII<sup>e</sup> en forme de croix latine (clocher XIX<sup>e</sup>).

> Le Haut Entre-Deux-Mers est formé de la partie sud-est de la région historique de l'Entre-Deux-Mers et s'étend de Pellegrue à Saint-Macaire, et de Monségur à Sauveterre-de-Guyenne. Il inclut la totalité du bassin du Dropt.



ÉGLISE DE PELLEGRUE /  
AQUARELLE G.R.

PELLEGRUE





## De Pellegrue à Saint-Ferme

7,4 km 1 h 50

À Pellegrue >

**30** Au niveau de l'église, tourner à gauche puis à droite. Après la halte garderie, prendre la rue à gauche et, après le cimetière (> **séparation du GR® 6 qui continue tout droit vers l'est**), descendre par la route à droite sur 500 m.

**31** Emprunter le chemin de terre à gauche sur 1,7 km. Il descend dans le vallon (57 m) puis remonte sur le coteau en face en bordure de pruneraies et de vignes. Continuer par la route à gauche (sud) jusqu'à l'intersection des Roberts, puis par la route en face et enfin par la route à droite (ouest) sur 500 m.

**32** S'engager sur le chemin de terre à gauche. Il longe les vignes puis le bois et, toujours tout droit, entre en sous-bois.

**33** Après 150 m, à la fourche, prendre le chemin de gauche. Il quitte le bois et vire à droite. Emprunter la route à gauche, passer Lavergne, puis suivre la D 139 à droite jusqu'à Saint-Ferme (101 m).

**> Située sur la route de Saint-Jacques-de-Compostelle**, l'abbaye de Saint-Ferme fut fondée au XII<sup>e</sup> siècle par des moines bénédictins. Splendide par sa grandeur et la beauté de son architecture, elle constitue un bel exemple de l'art roman. L'abbatiale abrite de remarquables chapiteaux historiés qui témoignent de l'œuvre d'un atelier de sculpteurs appelés « les maîtres de Saint-Ferme ». Voir notamment le combat de David et Goliath ou encore Daniel dans la fosse aux lions. Dans les bâtiments de l'ancien monastère, voir la fresque du XVIII<sup>e</sup> siècle représentant la justice, dans la salle même où l'abbé rendait la sentence. Les bâtiments conventuels sont d'une exceptionnelle beauté et sont restés, tout comme l'église, en excellent état de conservation. Sur ses murs apparaissent de curieuses marques de tacherons. La vie monastique a pris fin en 1770.

L'abbaye abrite un trésor de 1 300 pièces de monnaies romaines du III<sup>e</sup> siècle après J.-C., trouvé en 1986. Visites guidées toute l'année (bâtiments conventuels, cloître et abbatiale).

**Hors GR® > pour James** 2 km 30 min |

Prendre la D 127 à gauche (est).



ABBAYE DE SAINT-FERME / AQUARELLE G.R.

## De Saint-Ferme au Puy

6,6 km 1 h 40

À Saint-Ferme >

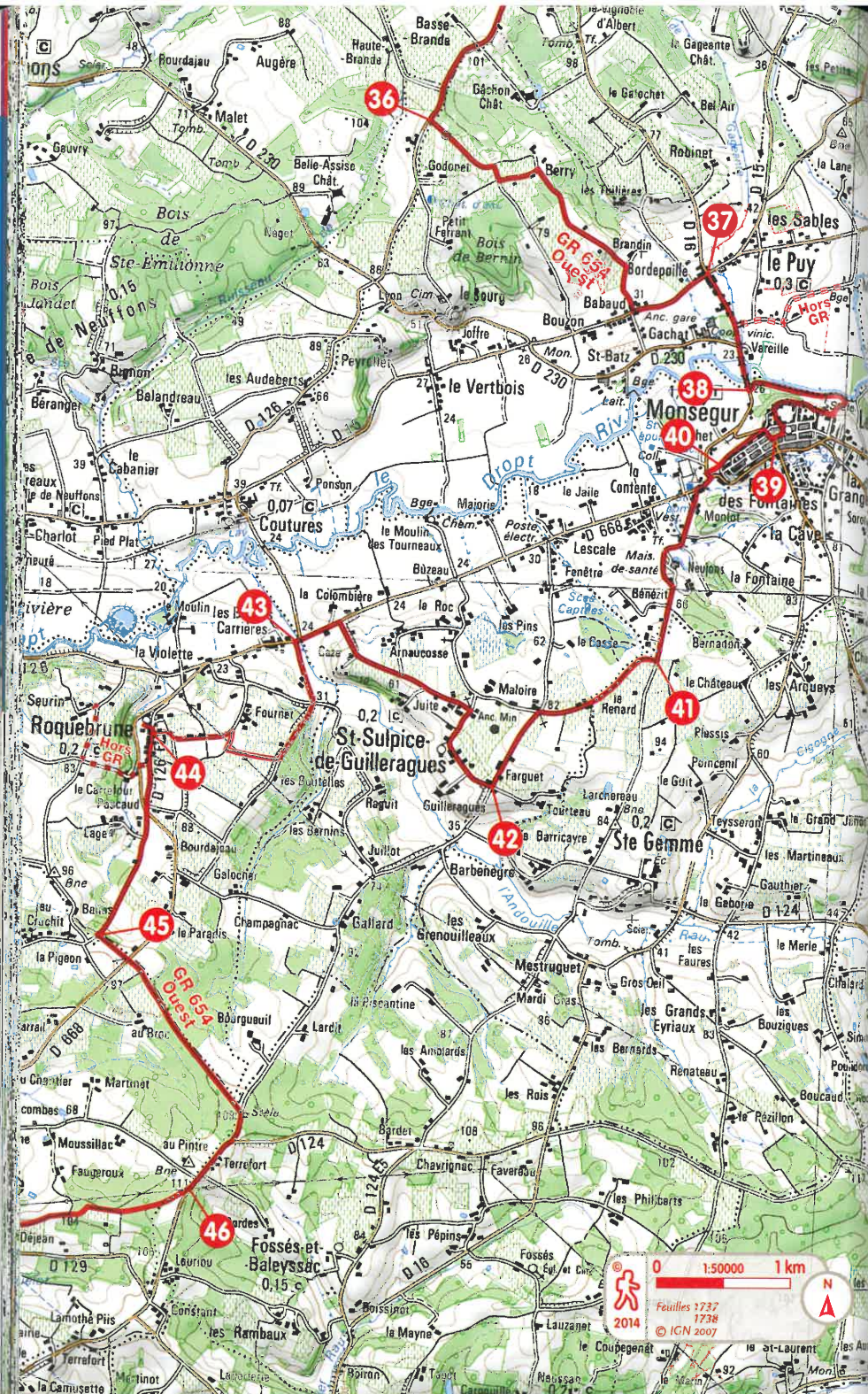
**34** Revenir par la D 139 vers le carrefour avec la D 127. Juste avant, descendre par la route à droite (sud).

**35** Avant un ancien moulin, au calvaire, tourner à droite sur le chemin herbeux dans les vignes. Prendre la D 16 à droite sur 150 m et, à la croix, la D 126 à gauche sur 2 km.

**36** Prendre à gauche le chemin de grave blanche et passer au pied de l'ancien moulin de la Pibole. Suivre la route à gauche sur 200 m et, à Berry, tourner à droite. Continuer par la route qui descend (> **vue sur le bourg ancien du Puy et, en face, sur la bastide de Monséjour**), puis par la D 15 à gauche et atteindre le carrefour du Puy (22 m).

**> Étape médiévale sur le chemin de Saint-Jacques**. L'église est l'ancienne chapelle du château. Elle domine la vallée du Dropt et ses moulins à eau.





## Du Puy à Monségur

2,3 km 1 h 40

### Au Puy >

37 Prendre la D 16 à droite vers Monségur sur 450 m.

Hors GR® > pour Monpoisson 1 km 15 min |

poursuivre par la D 16 et franchir le pont sur le Dropt (26 m).

38 S'engager à gauche sur le chemin en bordure du Dropt. Passer la barrière et, 300 m après, monter à droite sous les peupliers, gravir la pente et emprunter le chemin de ronde sur 500 m [👁 > vue sur la vallée du Dropt et l'église de Dieulivol]. À la barrière, tourner à gauche et entrer dans Monségur (60 m) par la place des Feuillades et la rue de l'Église. Après l'église, virer à droite, arriver sur la place Darniche et longer la halle.

👁 > Bastide gasconne fondée en 1265 par la reine Éléonore de Provence, épouse du roi d'Angleterre Henri III.

## De Monségur à Roquebrune

8,5 km 2 h 10

### À Monségur >

39 Sortir rue de la Porte-de-La-Réole, puis à droite emprunter la rue Porte-du-Dropt. Parcourir le chemin de ronde à gauche jusqu'à l'angle d'une propriété.

40 Descendre à droite face au stade par l'escalier. À la D 16E2, la longer à gauche jusqu'au carrefour. Traverser la D 668 et partir à droite. Avant le camping, prendre la route à gauche, passer l'hôpital de Neujons [👁 > séchoir à tabac à droite], laisser Bénézit à droite et poursuivre sur 400 m.

41 Prendre le chemin à droite et, au Renard, continuer par la route. À la croix, suivre la route à gauche [👁 > à droite, puits couvert dit puits « gavache », du nom des Saintongeais, appelés « gabai » ou « gavaches » par les Gascons, venus repeupler la région après la guerre de Cent Ans et la Grande Peste de 1520].

42 À Farguet, emprunter la route à droite [👁 > château de Guilleragues xve-xvii<sup>e</sup> à gauche]. Passer l'église [👁 > église romane xiii<sup>e</sup>] de Saint-Sulpice-de-Guilleragues et la mairie. Prendre la route à gauche [👁 > vestiges du château des Cazes à gauche] sur 1,2 km. Longer à gauche la D 668 (⚠ > prudence) et franchir le pont sur l'Andouille.

43 Prendre à gauche la route de vallée. Monter tout droit par la route bordée de chênes. Avant la ligne à haute tension, s'engager à droite sur le chemin. Suivre la route à gauche et gagner Roquebrune [👁 > ancienne commanderie des Hospitaliers de l'Ordre de Malte xii<sup>e</sup> (mairie), église romane des Hospitaliers xii<sup>e</sup>-xiii<sup>e</sup>].

## De Roquebrune à Saint-Hilaire-de-La-Noaille

6,6 km 1 h 40

### À Roquebrune > (hors GR®)

44 Monter par la D 126E2 à gauche, traverser la D 668, la longer à gauche (⚠ > prudence) et prendre la route à droite sur 1,3 km.

45 Juste avant le sommet, monter à gauche l'escalier dans le talus et suivre le chemin. Couper la D 668 et continuer par le chemin à travers bois sur 1,6 km (⚠ > palombière : discrétion en période de chasse). Prendre la route à droite puis la D 124 à droite sur 600 m. Passer Terrefort.