



## De Bénévent-l'Abbaye à Saint-Goussaud



13 km 3 h 15


À Bénévent-l'Abbaye >      

 > Bénévent-l'Abbaye : abbatale romane XII<sup>e</sup> particulièrement représentative de l'art limousin (retable XVII<sup>e</sup>), illumination en été.

**189** Traverser Bénévent-l'Abbaye par la rue commerçante. Passer devant la gendarmerie et prendre la route qui monte vers le puy du Gaud (543 m ;  > panorama sur les monts de la Marche, du Limousin et d'Auvergne). Continuer tout droit par la ligne de crête, puis descendre à droite et couper la D 5. Poursuivre par le chemin creux. Emprunter la D 62 en face, croiser la D 42 et franchir la ligne de chemin de fer.

**190** S'engager à gauche sur le sentier forestier. Franchir l'Ardour sur la passerelle ( > prudence), poursuivre sur 500 m, couper une petite route goudronnée et monter dans le bois de châtaigniers et de

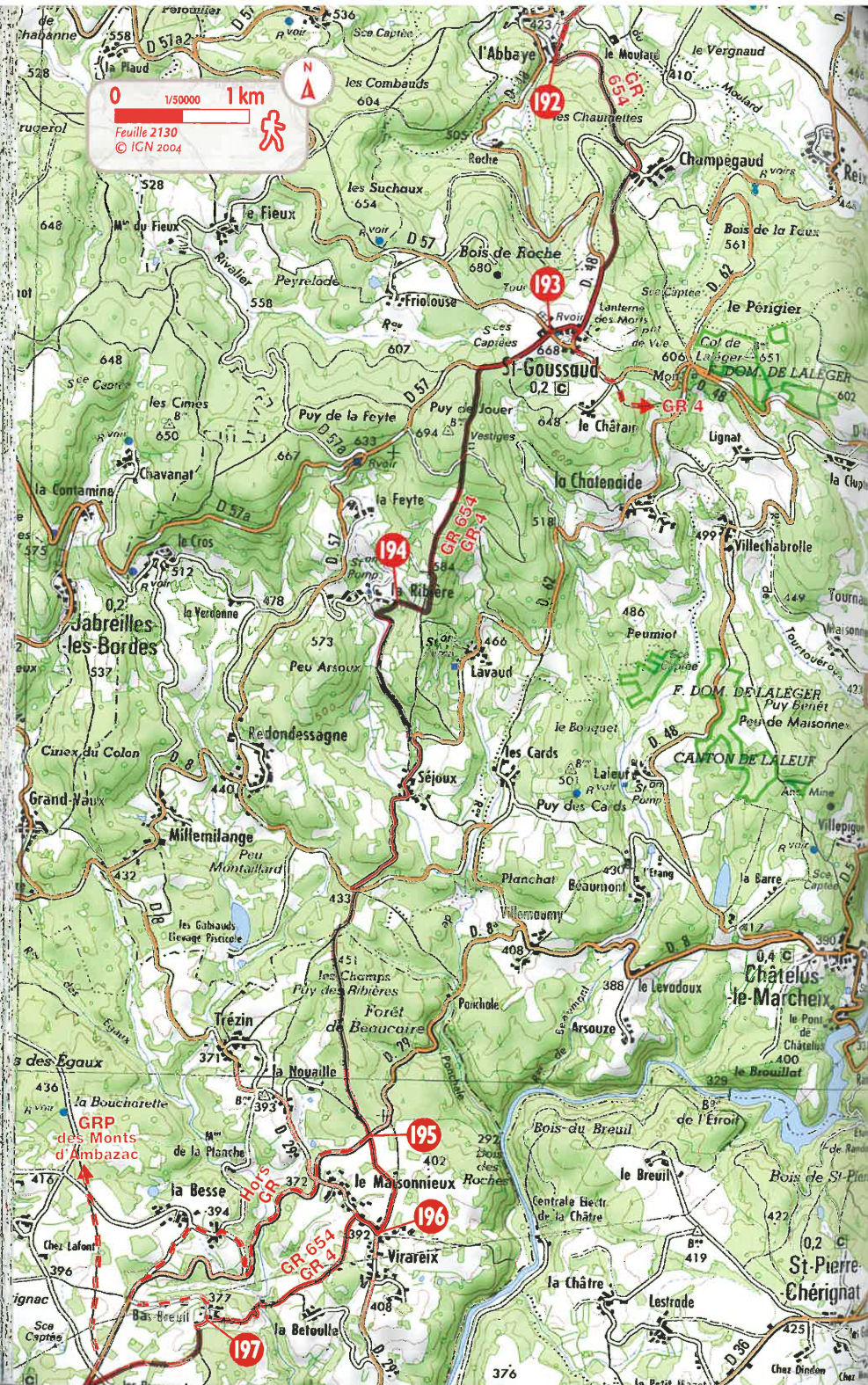
chênes [ > au sommet, vue à gauche sur le hameau de La Gaudinerie]. Le sentier descend puis remonte [ > en haut, vue à droite sur le hameau de Vaux]. Descendre jusqu'à la D 50. La prendre à droite, puis immédiatement à gauche sur 300 m en direction d'Arrènes. Franchir le pont puis emprunter le chemin à droite.

**191** À la sortie du hameau, prendre la route à gauche sur 800 m. Au croisement, emprunter la D 43 à droite sur 20 m, monter par le chemin à gauche sur 500 m, puis virer à gauche vers Les Giraudes [ > point de vue]. Dans le hameau, poursuivre par la route à gauche, passer le moulin de la Ronze, continuer sur 500 m, puis s'engager à gauche sur le chemin qui conduit à L'Abbaye (423 m).



SUR LE CHEMIN /  
PHOTO NICOLAS VINCENT





**192** Dans le virage, à la sortie du hameau, monter par le chemin à gauche dans une sapinière. Poursuivre par la route. À l'entrée de Champegaud, continuer par le chemin bordé de murets de pierres, puis par la D 48 jusqu'à l'entrée de Saint-Goussaud (668 m) et tourner à droite. Déboucher sur un carrefour.

> **Jonction avec le GR® 4 (sentier Méditerranée-Océan) qui arrive à gauche de Châtelus-le-Marcheix situé à 6 km (hébergement). En face, les GR® sont communs jusqu'à La Pomeroulie.**

**De Saint-Goussaud au croisement avec la D 29**

7,5 km

2 h

**À Saint-Goussaud >**

**>** Saint-Goussaud est bâti sur un contrefort des monts d'Ambazac. église XII<sup>e</sup>-XV<sup>e</sup> (statue avec bœuf allongé), lanterne des morts XII<sup>e</sup>, maisons de granit, table d'orientation.

**193** Traverser le carrefour et poursuivre par la D 57 sur 500 m pour quitter Saint-Goussaud. S'engager sur le chemin de terre à gauche [**>** ancienne voie romaine]. Il entre dans la forêt et passe au puy de Jouer (694 m ; **>** site gallo-romain, vestiges d'un théâtre gallo-romain et d'un ancien temple visibles à proximité de la voie romaine). Continuer au sud. Poursuivre tout droit jusqu'aux premières maisons de La Ribière.

**194** Aux premières maisons du hameau, se diriger à gauche sur 200 m, puis emprunter de nouveau à gauche une piste. Elle longe un ruisseau qui irrigue une cuvette dont le fond est occupé par une « mouillère ».

**>** Ce type de relief en creux, caractéristique des paysages du Limousin, est défini par les géographes comme un « relief en alvéoles ». La Ribière signifie en langage courant une mouillère (fond humide).

Prendre la route à droite, traverser Séjoux et poursuivre par la D 62. Traverser la D 8 et continuer en face par une piste forestière qui s'enfonce dans le bois. à environ 400 m, la piste croise un chemin.

> **L'itinéraire quitte le département de la Creuse pour celui de la Haute-Vienne.**

Prendre le chemin à gauche puis, au chemin de la Nouaille, aller encore à gauche jusqu'au croisement avec la D 29.

**Hors GR® > pour La Besse**

2,5 km

40 min



Prendre la D 29 à droite, traverser la D29a, puis prendre une petite route à droite pour la Besse.

> **De La Besse, possibilité de rejoindre le GR® au Bas-Breuil en 1,5 km.**

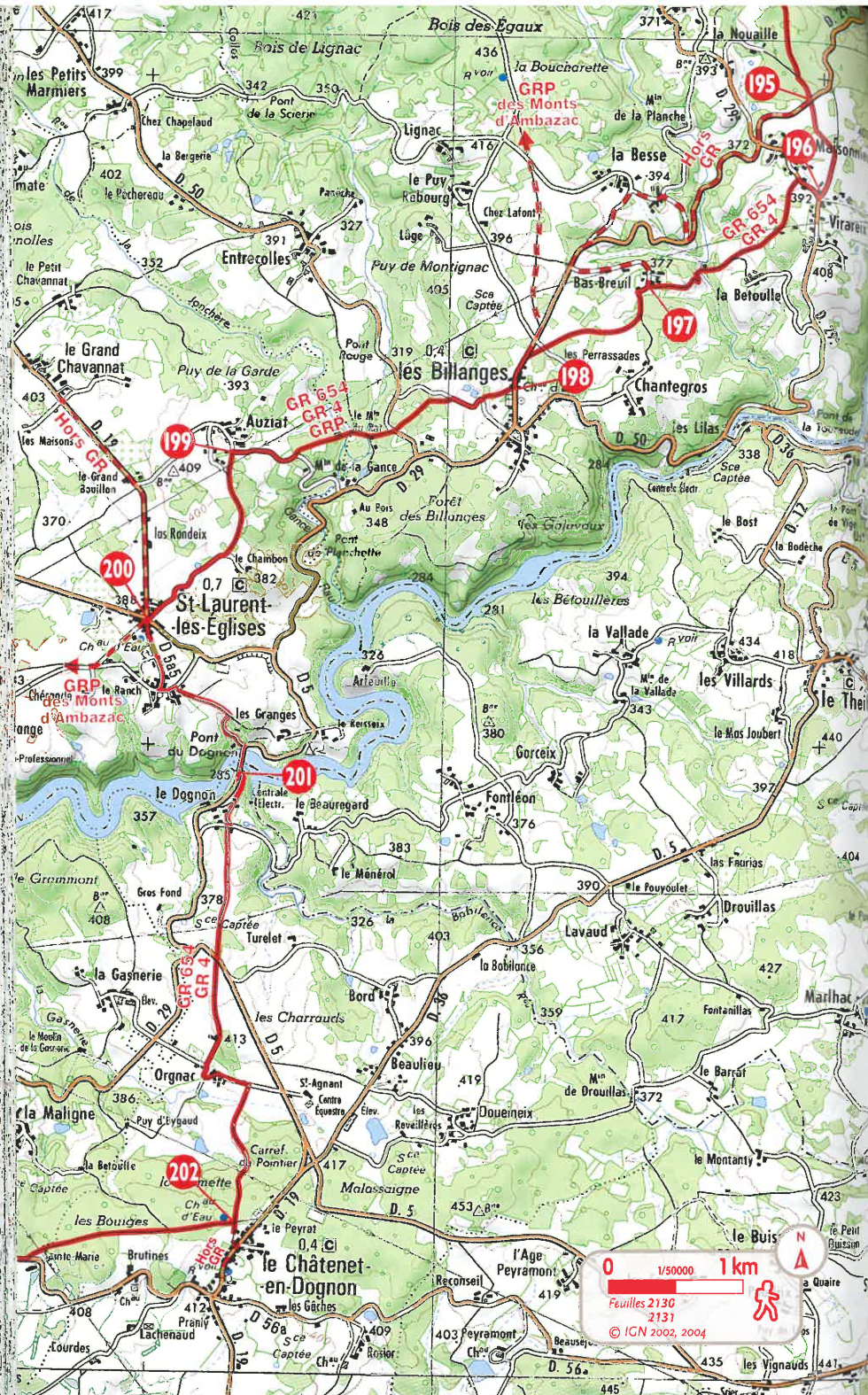
**Du croisement avec la D 29 à Bas-Breuil**

2,5 km

40 min

**195** Au croisement avec la D 29, prendre en face le chemin à travers champs. Arrivé à une voie goudronnée, aller à droite jusqu'au carrefour à l'entrée de Virareix.





**196** Au carrefour, prendre la D 29a à droite sur 50 m vers les premières maisons de Maisonnieux, puis emprunter à gauche le chemin de terre qui traverse champs et prairies. Franchir le vallon, gravir un raidillon et parvenir à Bas-Breuil.

#### De Bas-Breuil aux Billanges

1,5 km 20 min

**197** À Bas-Breuil, prendre la route à gauche et, après la maison, suivre à gauche le chemin empierré. Il vire à l'ouest et passe au milieu des pâturages. Couper une première route, puis emprunter la D 29 à gauche pour gagner le bourg des Billanges [☞ > église XIII<sup>e</sup> fortifiée au XVI<sup>e</sup>, clocher-mur].

#### Des Billanges à Saint-Laurent-les-Églises

4 km 1 h

#### Aux Billanges >

**198** Face à la mairie des Billanges, s'engager sur le sentier à droite, descendre par la route à droite sur 300 m, puis bifurquer à gauche sur le chemin de terre [☞ > châtaignier remarquable]. Poursuivre tout droit, couper la D 50, puis franchir les ruisseaux des Colles et de la Jonchère sur des passerelles de bois. Emprunter la route à droite pour atteindre les premières maisons du hameau d'Auziat.

**199** Tourner à gauche et grimper par le chemin de terre sous le couvert forestier. Au sommet de la côte, sous une ligne électrique, poursuivre à gauche sur 1 km. Continuer par la petite route à droite et arriver au croisement de Saint-Laurent-les-Églises.

**Hors GR® > pour Le Grand Chavannat** 1,5 km 25 min | ☞  
Suivre à droite la D 19.

#### De Saint-Laurent-les-Églises au Châtenet-en-Dognon

5 km 1 h 15

#### À Saint-Laurent-les-Églises >

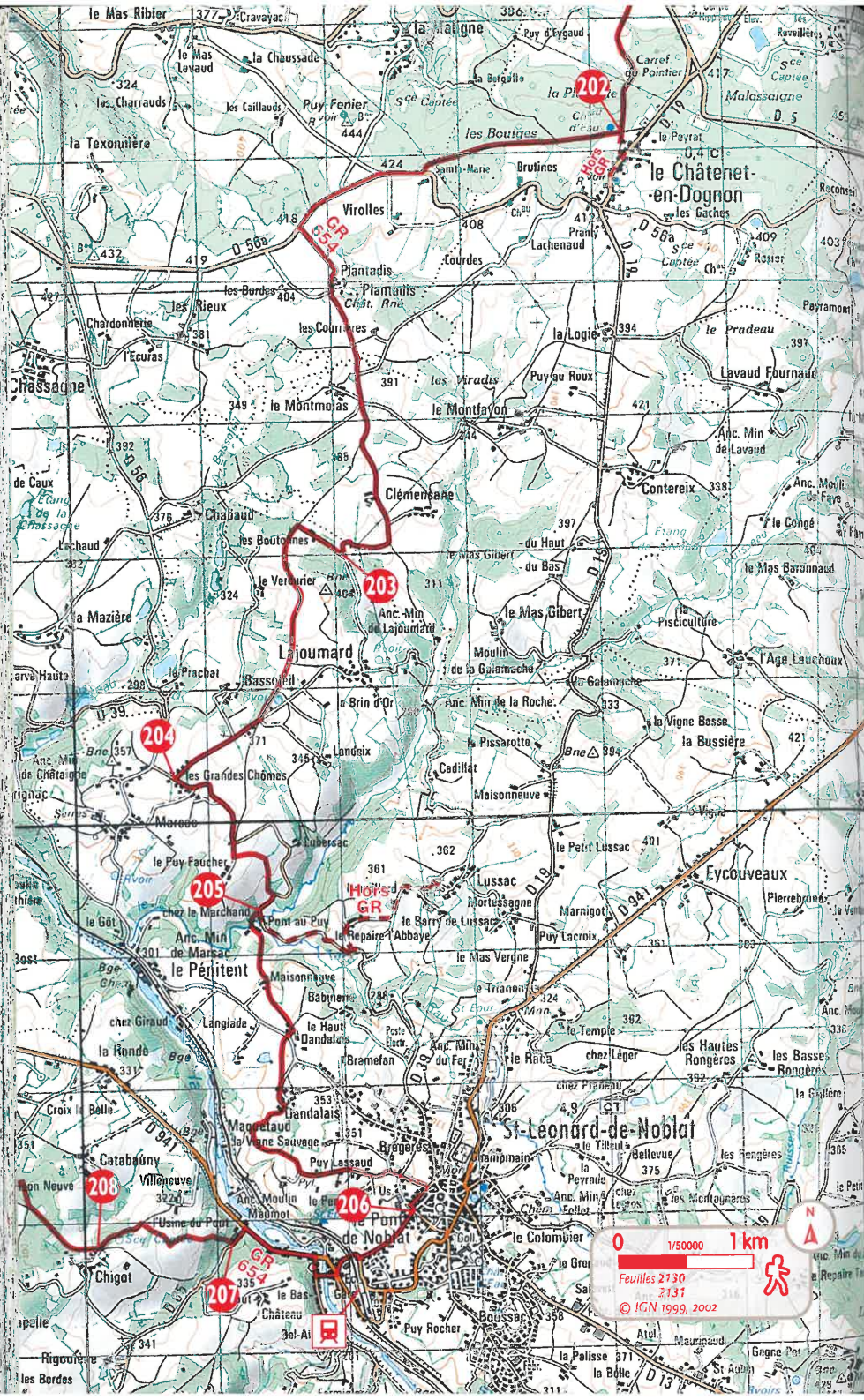
**200** Emprunter la D 5a vers le sud-est. Elle longe le cimetière puis la poste avant d'atteindre l'église de Saint-Laurent-les-Églises. Continuer par la D 5a à gauche sur 500 m et, à la dernière ferme, prendre à droite le chemin herbeux qui descend vers la vallée du Taurion. Suivre la D 5 à droite et franchir le pont du Dognon.

☞ > Le pont métallique du Dognon, construit dans les années 1930, enjambe le Taurion, affluent de la Vienne, transformé à cet endroit en lac par le barrage de Saint-Marc situé en aval.

**201** Grimper à gauche par le chemin de terre en sous-bois [☞ > fouilles archéologiques et mise au jour de deux mottes féodales qui surplombent la rivière du Taurion] et gagner le hameau du Dognon. Emprunter la route à droite sur 50 m, puis s'engager sur le chemin de terre à gauche. Il se dirige plein sud. Couper la route, continuer, longer le château d'Orgnac. Au croisement, prendre la route à gauche sur 500 m, puis le chemin de terre à droite. Il mène au château d'eau du Châtenet-en-Dognon.

> Le chemin en face conduit au centre du village, situé à 500 m.





## Du Châtenet-en-Dognon à Saint-Léonard-de-Noblat

15 km 3 h 45

### Au Châtenet-en-Dognon >

**202** Ne pas entrer dans Le Châtenet-en-Dognon, mais emprunter le large chemin empierré à droite, puis la D 58a à droite et la deuxième route à gauche sur 3 km. Elle traverse Plantadis et Clémensane.

**203** S'engager à droite sur le chemin de terre en lisière du bois et gagner Les Boutonnes. Dépasser les maisons et, à la croisée des chemins, tourner à gauche et continuer tout droit entre deux rangées de noisetiers. Le chemin longe ensuite une haie à droite puis un bosquet à gauche (⚠ > balisage difficile), passe de nouveau entre deux haies, puis débouche sur des cultures. Poursuivre tout droit au milieu des champs, puis atteindre une route ; l'emprunter à droite jusqu'au carrefour.

**204** Suivre la D 39 à gauche sur 800 m, puis s'engager à droite sur la route menant au Puy-Faucher. Avant les bâtiments, descendre à gauche sur un bon chemin, rejoindre la D 39 et l'emprunter à droite.

Hors GR® > pour Lussac 2,1 km 30 min

Suivre le tracé en tirets sur la carte.

**205** Avant le pont, bifurquer à droite, franchir le Tard et poursuivre par le sentier qui monte sur le plateau [☞ > panorama sur la vallée de la Vienne] .

☞ > Sur le Tard et la Vienne, de nombreux moulins se sont installés à l'époque médiévale : moulins à farine, moulins à tan (poudre utilisée pour le tannage des cuirs), tanneries, papeteries et plus tard, au XIX<sup>e</sup> siècle, fabriques de porcelaines.

Passer Maisonneuve, traverser Le Haut-Dandalais à droite et continuer en face. à Dandalais, tourner deux fois à droite. Le GR® surplombe la vallée de la Vienne. Poursuivre par la route et, après Puy-Lassaud, arriver à Saint-Léonard-de-Noblat. Prendre le boulevard de ceinture (ancien emplacement des remparts) à droite.

## De Saint-Léonard-de-Noblat à Saint-Just-le-Martel

13 km 3 h 45

### À Saint-Léonard-de-Noblat >

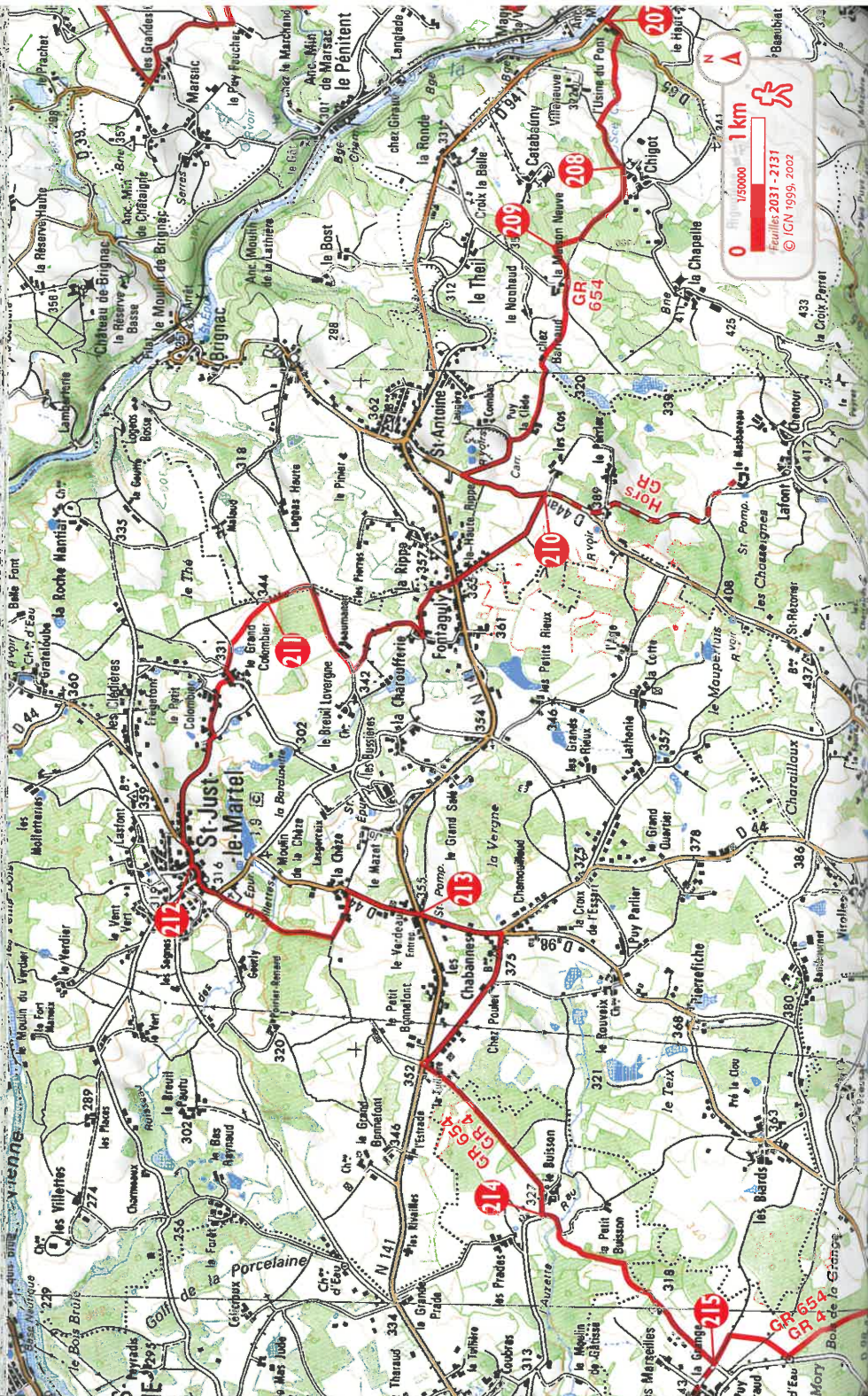
☞ > Saint-Léonard-de-Noblat tire son nom d'un ermite, filleul de Clovis, qui fit retraite dans l'ancienne forêt de Pauvain. Il devint un des saints les plus populaires du Limousin. Le célèbre chimiste Gay-Lussac naquit dans cette ville en 1778. église romane (clocher remarquable, chapiteaux, stalles XV<sup>e</sup>). Maisons anciennes XIII<sup>e</sup>-XV<sup>e</sup>-XVI<sup>e</sup>. Lieu d'ostension.

**206** Après la mairie de Saint-Léonard-de-Noblat, descendre à droite par le chemin du Pavé vers la vallée de la Vienne. Tourner à droite, passer sous le viaduc et traverser la D 941 (⚠ > prudence). Par la gauche, franchir la Vienne sur le Vieux pont et virer à droite.

☞ > Vieux pont gothique Saint-Martial-de-Noblat XII<sup>e</sup>, de style ogival, avec quatre arches et deux avant-becs. En face, près de l'église, un escalier puis un sentier conduisent au site d'une motte castrale (chêne de Clovis, panorama).

Longer la D 941 à gauche sur 600 m puis, à l'usine de porcelaine, prendre à gauche la D 65 sur une centaine de mètres.





**207** À l'extrémité du bâtiment, emprunter à droite un petit chemin qui s'élève rapidement en sous-bois puis entre bois et cultures. Continuer sur ce chemin qui s'élargit et monter jusqu'à Chigot [👁️ > belle croix de carrefour].

**208** Prendre à droite un bon chemin sur environ 700 m, puis emprunter à droite un petit chemin en sous-bois sur 200 m.

**209** Bifurquer à gauche sur un sentier, arriver à une large voie et l'emprunter à droite. Après avoir laissé à droite l'accès à une ferme, descendre à droite une sente ombragée puis un petit chemin, et rejoindre la chaussée d'un ancien étang encombré d'arbres. à la sortie du bois, prendre à gauche le chemin qui s'élève entre deux haies et passer Puy-la-Clède. Emprunter la route à gauche et la D 44a à gauche.

**Hors GR® > pour Le Masbareau** 1,7 km 40 min | 🚶 🚲 🚗  
Suivre le tracé en tirets sur la carte.

**210** Prendre la route à droite, traverser la D 941 (⚠️ > **circulation importante : prudence**) et continuer en face sur la petite route. À la bifurcation, prendre à gauche puis à droite à la suivante. Emprunter le chemin à droite vers la ferme de Beaumanoir, longer les bâtiments, poursuivre jusqu'au carrefour et prendre à gauche vers un chemin creux.

**211** Bifurquer à gauche, suivre la petite route à gauche sur quelques mètres, puis s'engager sur le chemin qui part à droite, entre les maisons du Grand-Colombier. Au Petit-Colombier, prendre la route à gauche, puis gagner Saint-Just-le-Martel [👁️ > lieu d'ostension].

## De Saint-Just-le-Martel à La Grange

7,5 km 1 h 50 🚶 🚲 🚗

À Saint-Just-le-Martel > 🏠 🛒 🚰 🚰 🚰

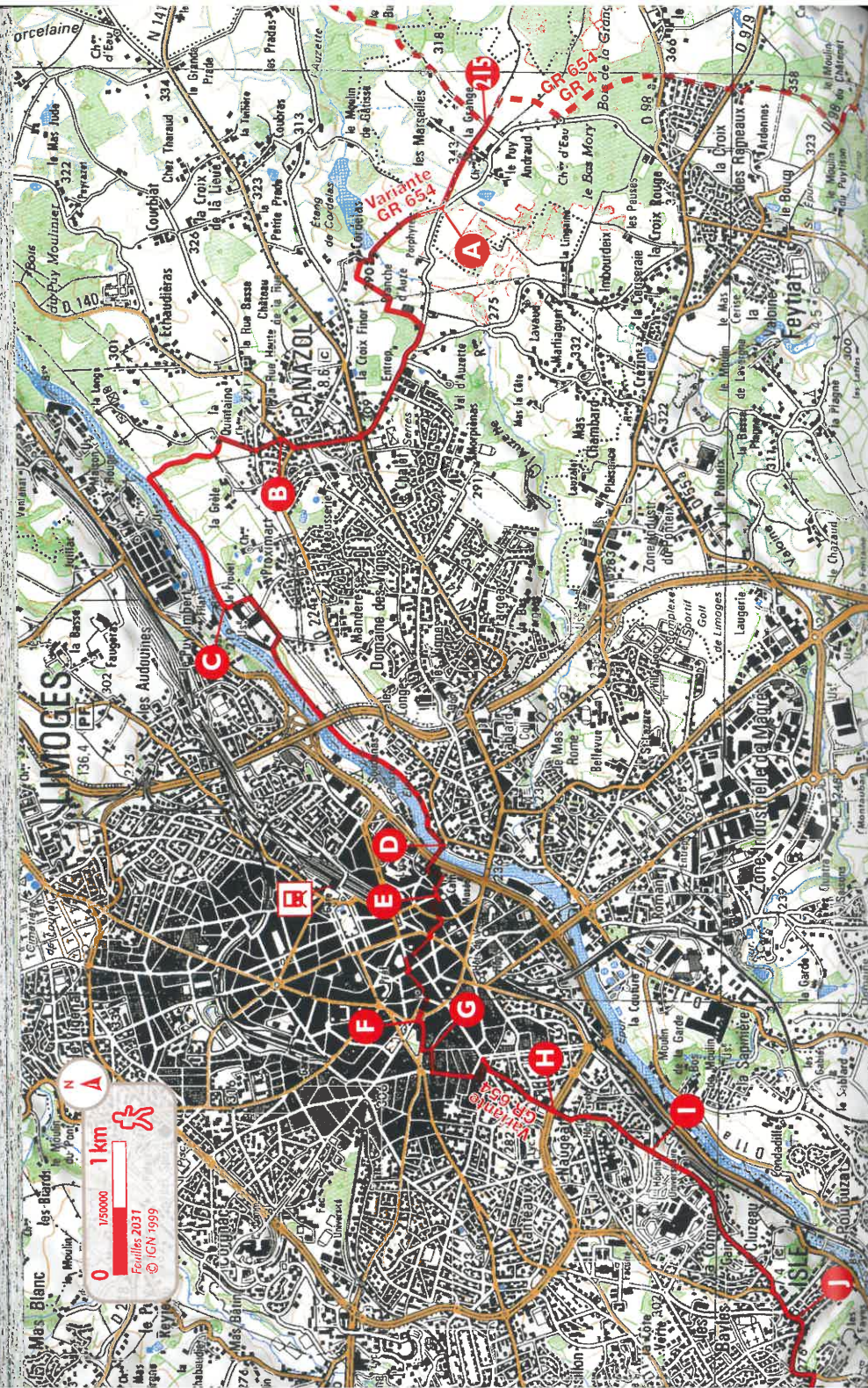
**212** Après l'église de Saint-Just-le-Martel, longer le cimetière par la droite et descendre par le sentier. Il enjambe le ruisseau des Villettes sur un pont de planches et remonte dans le bois. à l'intersection, tourner à gauche, puis suivre la D 44 à droite et gagner le carrefour avec la N 141, aux Chabannes (👁️ > ).

**213** Traverser la N 141 (⚠️ > **prudence**), continuer tout droit puis, au carrefour, emprunter la route à droite [👁️ > point de vue à gauche sur le hameau du Rouveix]. À la N 141, virer à gauche pour gagner Le Buisson.

**214** Au pied du gros chêne, prendre à gauche l'allée qui longe le mur en pierres. Enjambrer l'Auzette et s'engager à droite sur l'allée bordée de chênes qui se poursuit par un sentier le long des herbages. Continuer à gauche par le chemin empierré [👁️ > à droite, vue panoramique sur Limoges] et parvenir au carrefour, près de La Grange.

> Le GR® continue vers Feytiat (voir la suite du descriptif page 169).





## Variante de Limoges

22,5 km

val  
GR® 654

### De La Grange à Panazol

3,5 km 55 min

Prendre à droite l'allée des Ors qui longe le mur d'une propriété. Traverser la ferme de La Grange par la route qui descend à gauche et continuer par l'allée.

**A** Bifurquer à droite et poursuivre jusqu'à l'étang et au centre équestre. Prendre la route à droite sur 50 m, puis s'engager sur le chemin à gauche. Atteindre des bâtiments (cours de tennis couvert), les longer par la droite, puis emprunter la route à droite. Au rond-point, se diriger tout droit vers Panazol. Poursuivre en face par l'avenue Jean-Jaurès (D 140) et gagner l'église de Panazol.

### De Panazol au pont Saint-Étienne (Limoges)

5,5 km 1 h 20

À Panazol >

**B** Après l'église de Panazol, prendre la rue de la Liberté à gauche, puis en face la rue de l'Égalité sur 300 m. Bifurquer à gauche puis, par un bon chemin, descendre jusqu'à la Vienne. Emprunter le chemin qui longe la rivière à gauche.

**C** Contourner les bâtiments d'usine et rejoindre les berges par la rue à droite. Le chemin démarre face à l'entrée des bureaux. Longer la Vienne, franchir un mur, passer sous le pont de l'A 20 > vue sur la cathédrale Saint-Étienne] et continuer par la promenade des berges jusqu'à la place Saint-Jacques-de-Compostelle à l'entrée du pont Saint-Étienne.

### Du pont Saint-Étienne (Limoges) au boulevard Bel-Air

3,5 km 55 min

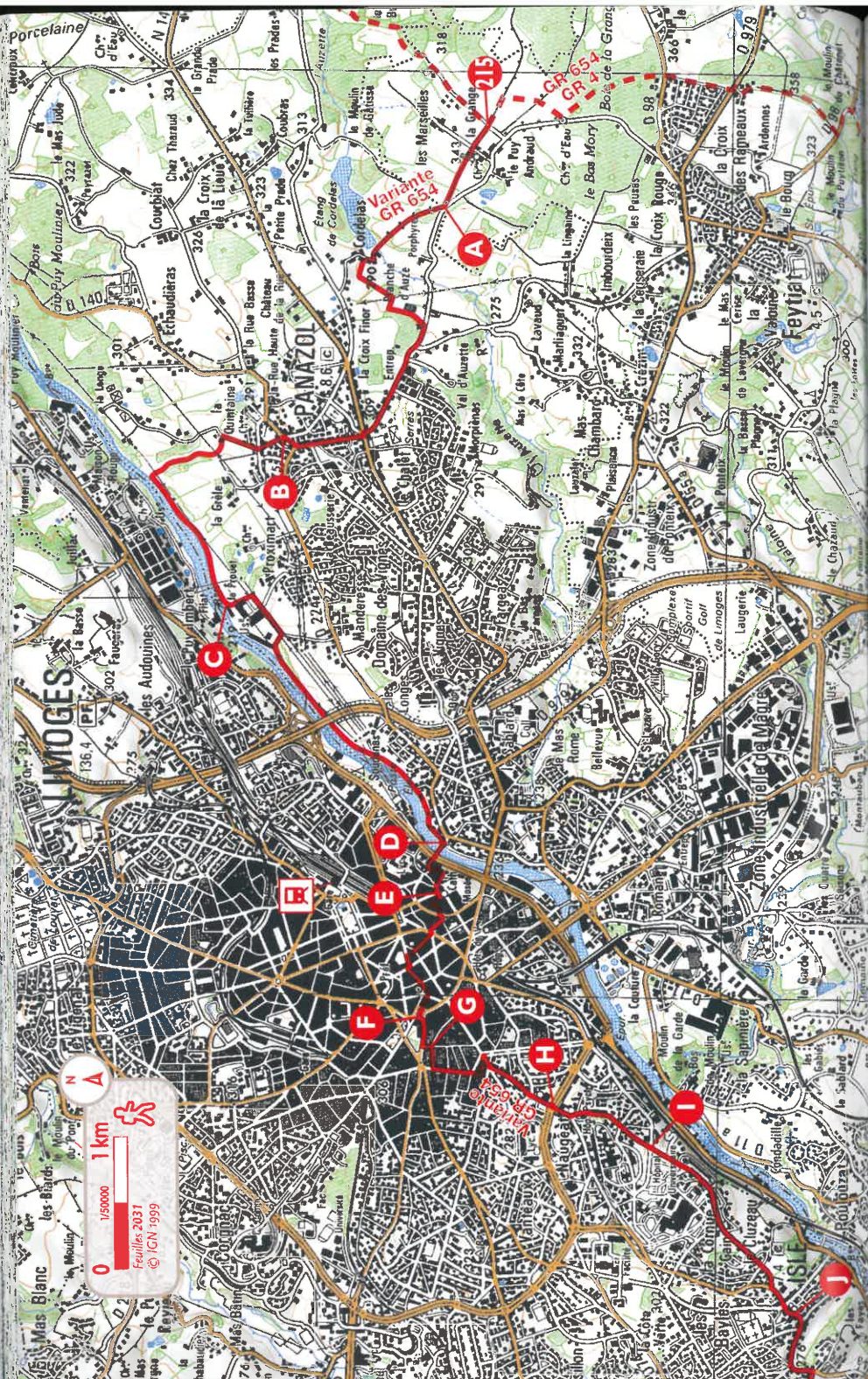
À Limoges >

> À partir du pont Saint-Étienne, des coquilles en bronze, scellées dans le sol, jalonnent l'itinéraire à travers Limoges ; la pointe de la coquille indique la direction à suivre (première coquille dans l'axe central, à l'entrée est du pont).

**D** Emprunter le pont Saint-Étienne pour franchir la Vienne > Sur le pont, une plaque accueille les nouveaux arrivants et leur rappelle le passage d'autres marcheurs qui, des siècles plus tôt, empruntaient déjà la voie limousine, ou Via Lemovicensis dit voie de Vézelay. Pont construit en 1210, en dos d'âne, huit arches en ogives et avant-becs]. Graver en face la rue pavée (rue du Pont-Saint-Étienne), pour entrer dans la cité. Tourner à la première rue à gauche (rue Saint-Donnolet) et poursuivre la montée vers la cathédrale, à droite, par la rue de la Règle

> Au chevet de la cathédrale se trouve le siège des Compagnons des Devoirs du Tour de France, qui perpétuent l'œuvre de leurs pairs, bâtisseurs sur les chantiers des cathédrales au Moyen Âge. À gauche s'étendent les jardins de l'Evêché. Ces jardins accueillent, entre autres, la Cité des Métiers et des Arts dans un bâtiment intact de l'abbaye de la Règle (cette abbaye de renom a perduré pendant mille années et laissé son empreinte dans l'histoire de Limoges) et le musée des Beaux-Arts, installé dans l'ancien palais épiscopal. On peut y admirer des collections d'émaux champlévés (châsses reliquaires, croix, encensoirs, etc., qui ont fait la renommée internationale de Limoges dès le Moyen Âge), d'émaux peints de la Renaissance et d'antiquités égyptiennes.





Prendre à gauche la rue Porte-Panet, et atteindre la place Saint-Étienne et la cathédrale.

**C** > Entrepris en 1273, cet édifice gothique est achevé à la fin du XIX<sup>e</sup> siècle, soit six siècles de construction. À voir : le portail Saint-Jean de style gothique flamboyant, à l'intérieur un jubé très richement orné dans le style Renaissance et un buste de Saint-Jacques (d'inspiration baroque), vêtu d'un élégant chapeau et d'une cape dorée. L'édifice reste l'un des rares grands monuments gothiques du sud de la Loire.

**E** À droite de la place, prendre la rue des Allois, puis à gauche la rue Haute-Cité. Descendre et traverser le boulevard de la Cité [C > hôtel de Région à gauche], remonter à droite la rue Raspail. Sur la place Wilson, traverser à gauche pour filer tout droit dans la rue du Collège et arriver à la place Saint-Pierre [C > place entourée par l'église Saint-Pierre-du-Queyroix (à découvrir pour son riche mobilier et ses vitraux), l'ancien lycée des Jésuites (aujourd'hui lycée Gay-Lussac) ou le curieux Pavillon du Verdurier avec ses façades décorées de carreaux de grès cérame et de mosaïques].

Continuer tout droit, rue Dalesme, atteindre la place de la République et s'engager à gauche rue Saint-Martial. Traverser la rue Jean-Jaurès et monter la rue du Clocher pour arriver place Saint-Michel et quelques mètres plus loin place de la Motte.

**C** > L'église Saint-Michel-des-Lions doit son nom aux deux sculptures, usées par le temps, qui gardent le portail sud de l'édifice. L'église arbore un clocher surmonté d'une boule de cuivre ajouré qui pourrait contenir une personne de taille adulte. Elle conserve les reliques de saint Martial qui sont présentées à la dévotion des fidèles tous les sept ans à l'occasion de la cérémonie des Ostensions.

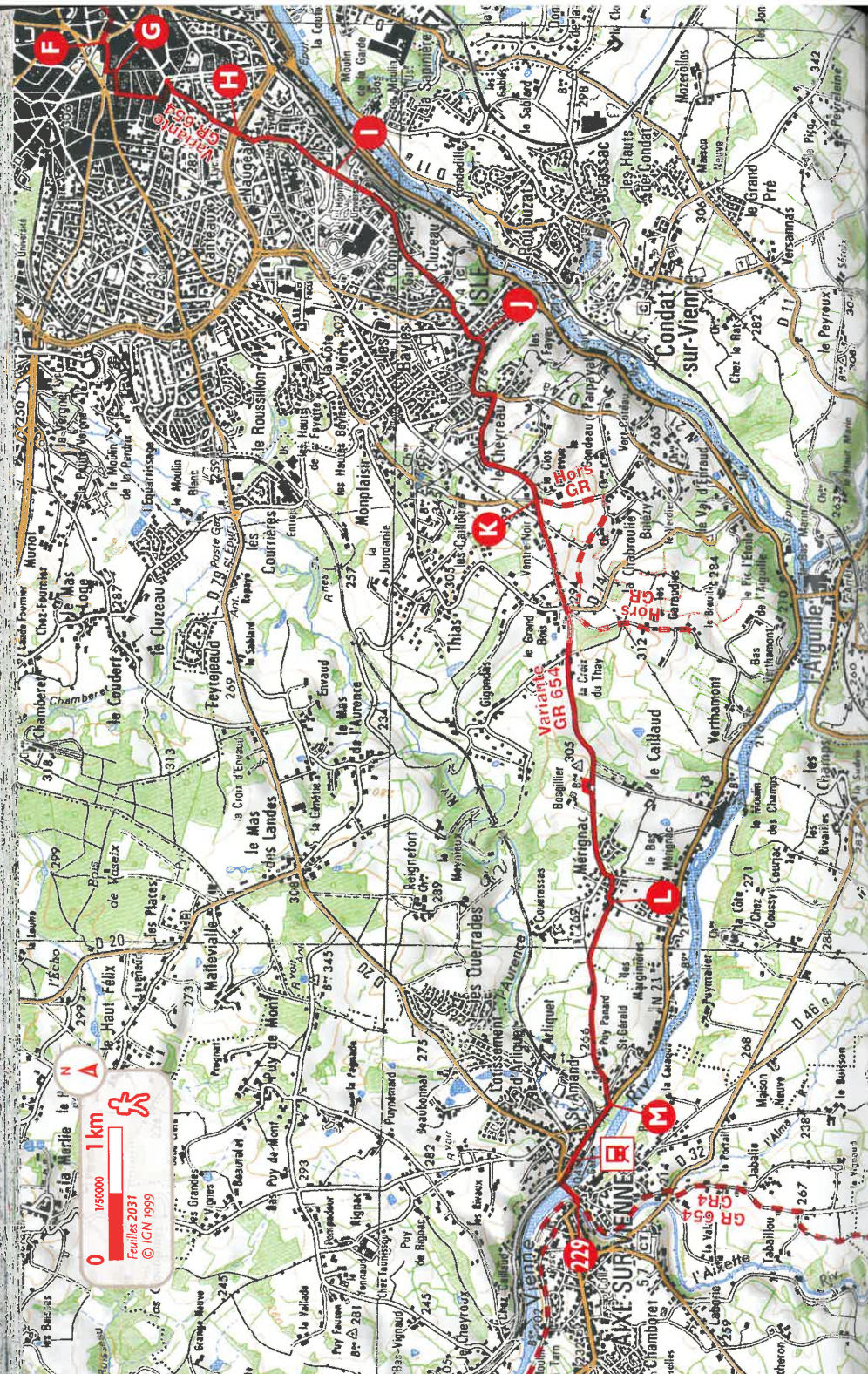
**C** > La place de la Motte offre un panorama sur les principaux événements de l'histoire de Limoges, grâce à son trompe-l'œil. En face de ce dernier, les Halles, bâtiment de briques, de métal, de verre et de porcelaine. La frise qui court sur le haut du bâtiment est constitué de 328 plaques de porcelaine représentant les victuailles que l'on pouvait acheter dans ces halles à la fin du XIX<sup>e</sup> siècle. À deux pas, la rue de la Boucherie, réservée à cette activité jusqu'à la Seconde Guerre mondiale, abrite la chapelle Saint-Aurélien, propriété de la corporation des bouchers à l'ornementation très riche.

**F** À droite des halles, prendre la rue Othon-Peconnet et atteindre la place d'Aine, dominée par le tribunal de style néoclassique. Traverser la place et, à gauche du tribunal (Palais de Justice), emprunter la rue des Arènes sur le trottoir de gauche.

**C** > La rue des Arènes doit son nom à un amphithéâtre gallo-romain. Seuls quelques vestiges subsistent de cette impressionnante construction, qui pouvait accueillir jusqu'à 20 000 spectateurs, et qui, une fois abandonnée, a servi de carrière. Comblées au XVIII<sup>e</sup> siècle, les arènes ont cédé la place au jardin d'Orsay qui surplombe la place Winston-Churchill et le musée national de la porcelaine Adrien Dubouché, dans lequel on peut admirer des collections exceptionnelles de céramiques de différentes époques (grès, faïence et porcelaine).

Déboucher sur la place des Carmes et la longer par la gauche pour tourner à droite, au fond du parking, dans la rue Neuve-des-Carmes.





**G** L'emprunter puis descendre, en restant à gauche, l'avenue Saint-Eloi jusqu'au square des Émailleurs > belles façades des maisons bourgeoises construites à la fin du XIX<sup>e</sup> siècle]. Descendre légèrement à gauche le cours Jean-Pénicaud pour rejoindre le carrefour Beaupeyrat. Traverser au carrefour suivant, prendre immédiatement à droite et traverser au premier passage clouté pour descendre sur le trottoir de gauche la rue Pétinaud-Beaupeyrat. Traverser la rue du Clos-Adrien et, au carrefour suivant, descendre à gauche la rue Pierre-et-Marie-Curie en franchissant plusieurs carrefours pour atteindre le boulevard Bel-Air.

> Arrêt des coquilles en bronze scellées dans le sol. La dernière se trouve quelques mètres avant le boulevard et est à l'envers (pointe vers Limoges).

#### Du boulevard Bel-Air à l'église d'Isle

2,5 km 35 min

**H** Traverser le boulevard et poursuivre tout droit. À la bifurcation suivante, devant l'église Sainte-Claire à l'architecture cubique, monter à gauche la rue Jean-Baptiste-Ruchaud longée à droite par un mur d'enceinte et à gauche par les immeubles du quartier Bel Air > belle vue sur Limoges et la Vienne au niveau de l'arche]. Poursuivre tout droit par l'avenue du Professeur-Marcel-Faure et descendre jusqu'au rond point.

**I** Au rond-point, filer tout droit sur le trottoir de gauche, pour atteindre 1,5 km plus loin, en haut d'une côte, un carrefour en T. Prendre à gauche jusqu'au carrefour suivant (centre culturel). Prendre en face la rue du Général-de-Gaulle et atteindre l'église Saint-Martin de Isle.

#### De l'église d'Isle à Aix-sur-Vienne

7,5 km 1 h 45

À Isle >

À Aix-sur-Vienne >

**I** Poursuivre par la rue de la Chapelle et sortir du centre ville. Au carrefour suivant, tourner à gauche, rue Alfred-de-Vigny, et monter jusqu'au rond-point. Gravier la première route à droite en direction de Le Cheyreau, Bellevue et Ventre Noir (C 9), passer sous la ligne à haute tension. Après le lotissement Clos Bellevue, lorsque la route vire à 90° à droite, aller en face et poursuivre tout droit par la rue René-Fonck pour atteindre la D 74.

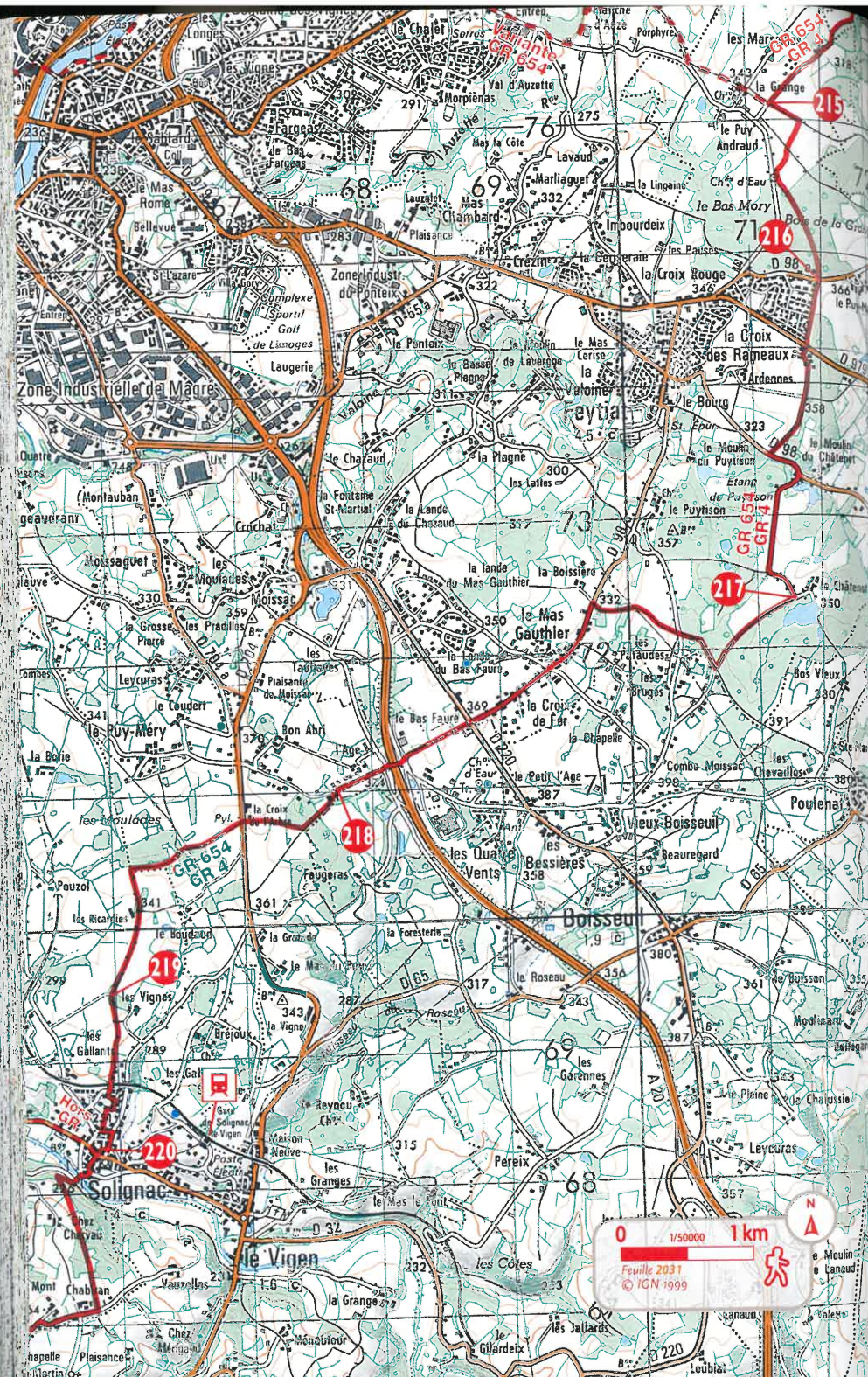
**K** Emprunter, à gauche de la chaussée, le chemin réservée aux cyclistes et piétons > belle vue sur la vallée de la Vienne]. Atteindre le rond-point de la Croix du Thay, le contourner et reprendre en face le chemin. À la fin du chemin, continuer tout droit la route et, 50 m plus loin, reprendre de nouveau le chemin aménagé (à droite de la chaussée) pour aller jusqu'au village de Mérignac. Traverser le village par la route principale qui descend.

**L** Avant les dernières maisons, prendre à droite la rue du Vignoble et poursuivre sur le chemin de terre. Au chemin empierré (panneau de sortie de la commune d'Isle), prendre à gauche. Traverser la ferme du Puy Panard et continuer par la route goudronnée qui plonge jusqu'à la N 21.

**M** Prendre à droite la route, franchir les ponts de l'Aurence et de la voie ferrée et continuer tout droit. À la gare, traverser et bifurquer à droite par la rue de l'Abreuvoir pour passer sous la voie ferrée et atteindre la Vienne. Remonter sur le pont et l'emprunter pour traverser la Vienne. À son extrémité, traverser la voie et descendre la rue à droite pour gagner le confluent de l'Aixette et de la Vienne.

> On rejoint le GR® 654 qui vient de Solignac au point 229 (page 178).





### De La Grange à Feytiat

1,5 km 20 min

**215** Laisser La Grange à droite, prendre le chemin empierré à gauche, puis la grande allée bordée de chênes à droite. Elle arrive au château d'eau. Continuer en face dans le bois de la Grange et traverser la D 98a à l'entrée de Feytiat.

### De Feytiat à Solignac

11 km 2 h 45

À Feytiat >

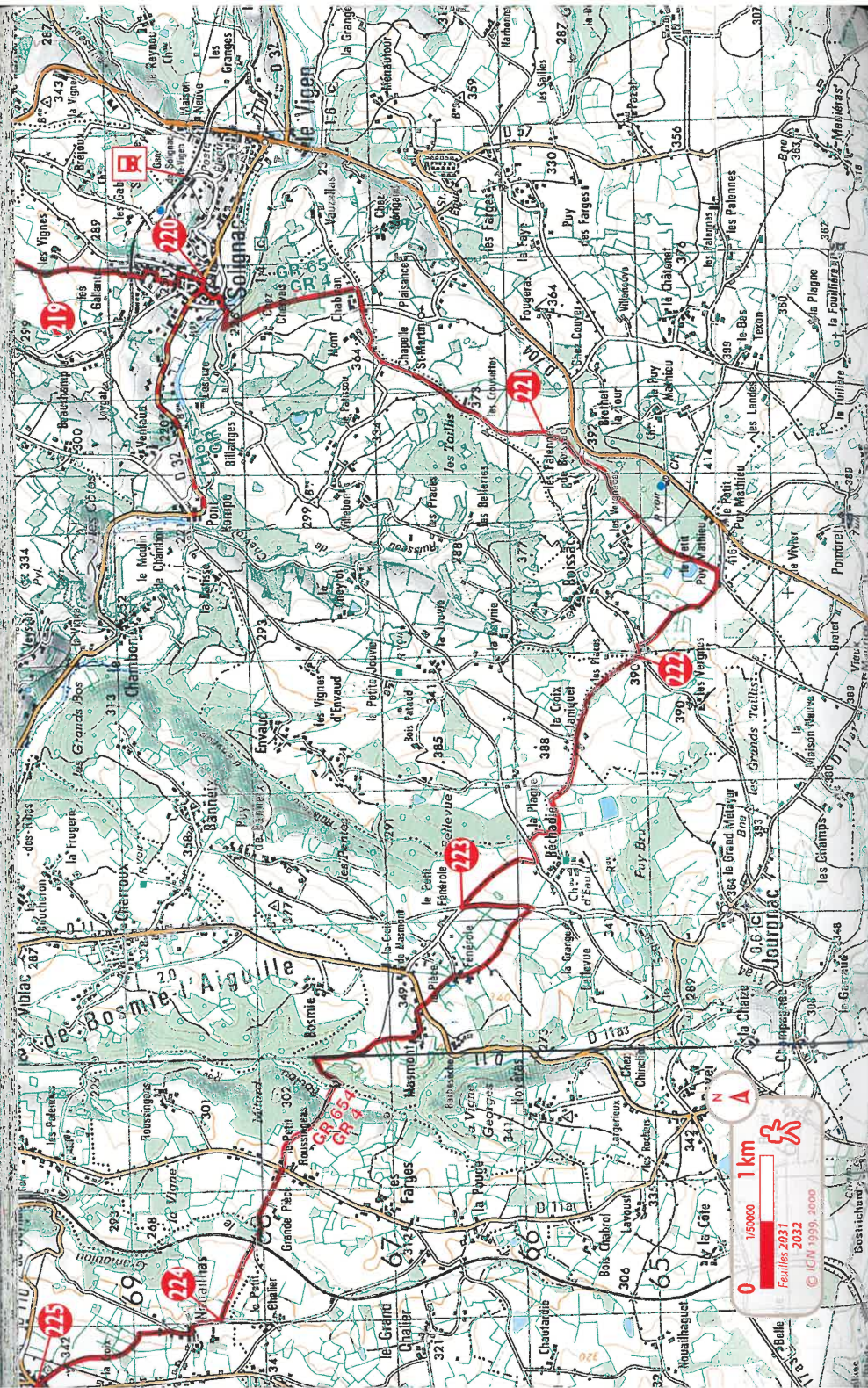
**216** Poursuivre tout droit par la rue qui longe une cité pavillonnaire de Feytiat. Traverser la D 979 ( > **prudence**) et entrer dans le petit lotissement d'Ardennes. Prendre à gauche, entre deux propriétés, le chemin qui se dirige vers le bois. à la lisière, tourner à droite. Le sentier suit la ligne de crête [ > points de vue sur les monts des Cars, Limoges et Feytiat]. Emprunter la D 98 à gauche sur 300 m ( > **prudence**), puis la petite route à droite. Elle enjambe la Valoine en laissant à gauche l'étang du moulin de Châtenet.

**217** Avant le prieuré du Châtenet [ > ancien établissement de l'ordre de Grandmont fondé du vivant de saint étienne de Muret vers 1120], prendre à droite le chemin qui monte vers Les Bruges. Au sommet, tourner à droite, couper la route et poursuivre en face. Emprunter la D 98a à gauche et passer Le Mas-Gauthier. Traverser la D 220 ( > **route à grande circulation : prudence**) et continuer en face par le chemin rectiligne. Au rond-point près du centre commercial, franchir le pont sur l'A 20 puis, au rond-point suivant, aller tout droit par la route du Vigen sur 300 m.

**218** Bifurquer à gauche dans l'allée bordée d'arbres. à la sortie du bois, aller à droite en bordure du pré. Couper la D 704 près du pylône TDF et continuer en face par le chemin de terre agricole. Après le bois, prendre à gauche le chemin bordé de haies. Il descend vers les herbages de la vallée de la Bricance. Poursuivre par la petite route.

**219** S'engager à gauche sur le chemin de terre qui amorce une descente vers Solignac. Après la première zone pavillonnaire, passer sur le pont de la voie ferrée et tourner à gauche. Au fond du cul de sac, prendre le chemin piétonnier. Se diriger à gauche puis à droite et arriver à l'abbaye de Solignac.





## De Solignac à Beynac

15 km 3 h 45

À Solignac >

> Des sites préhistoriques et des vestiges gallo-romains témoignent de l'ancienneté de ce village. Saint Éloi y fit construire son abbaye en 632. L'édifice actuel a été consacré en 1142. Après bien des pillages et des incendies, l'abbatiale romane, la seule à file de coupes en Limousin, dont la construction fut influencée par l'école périgourdine, constitue un des joyaux de la période romane. Elle abrite dans ses murs des reliques dont le buste de saint Théaux XII<sup>e</sup>. Les accoudoirs des stalles XV<sup>e</sup> sont ornés de sculptures humoristiques.

**220** Avant l'abbaye de Solignac, prendre la petite rue à droite, la rue qui descend en face, la rue à droite et franchir le pont roman. Continuer en face par la sente qui monte à droite à flanc de coteau [👁 > vue plongeante sur Solignac, le pont et l'abbaye]. Emprunter la route à droite, passer le domaine de Mont et poursuivre par la route à gauche sur 1,5 km.

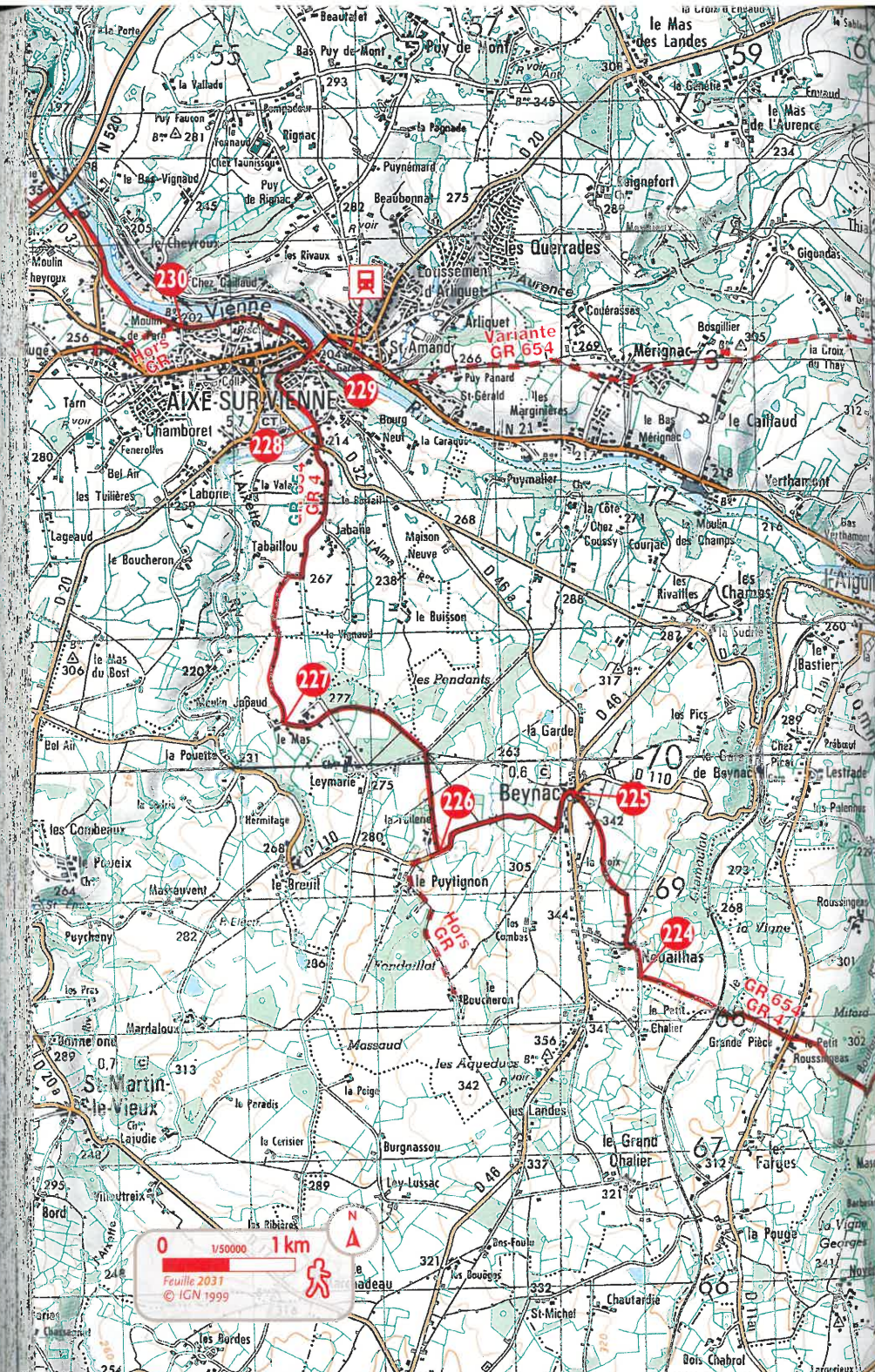
**221** S'engager à droite sur le chemin en lisière du bois, couper la route et entrer dans le bois en face. Poursuivre tout droit en ligne de crête [👁 > point de vue]. Aux maisons, prendre la route à droite, puis partir à droite et longer les prairies. Emprunter la route à gauche sur 100 m.

**222** Au carrefour, prendre la deuxième voie à droite et arriver à La Croix-Janiquet. Dans le virage, emprunter à gauche le chemin empierré. Peu avant Béchadie, s'engager sur le chemin à droite, suivre la route à gauche sur 50 m, puis le large chemin bordé d'arbres à droite, entre les prairies.

**223** Prendre la route à gauche sur 500 m. Puis bifurquer à droite dans le chemin en direction de Fénérôles. Continuer à gauche dans l'allée. Couper la D 11. Aux premières maisons de Masmont, s'engager à droite sur un agréable chemin empierré qui descend vers le vallon du Boulou. Franchir le ruisseau et gravir l'autre rive. Traverser la D 11a et poursuivre par la route en face. Enjamber le Gramoulou, passer la voie ferrée [⚠ > celle-ci est rarement utilisée, elle n'est pas équipée de passage pour les piétons, prudence !] et arriver sur le plateau.

**224** Tourner à droite vers Nouailhas. Dans le hameau, prendre la route à droite, puis bifurquer sur le chemin des Chênes à gauche. Il mène à Beynac.





## De Beynac à Aix-sur-Vienne

7 km 1 h 45

À Beynac >

225 Passer devant l'église de Beynac et continuer en face par la D 110 sur 1 km.

Hors GR® > pour Le Boucheron 1 km 15 min

Voir tracé en tirets sur la carte.

226 Après les virages, s'engager à droite dans une allée herbeuse bordée d'arbres. à la croisée des allées forestières, poursuivre tout droit. Au carrefour, prendre la route en face.

227 Avant les maisons du Mas, bifurquer à droite sur le chemin bordé de haies et d'arbres qui court à travers champs. Au bout, prendre la route à droite et, au carrefour, emprunter la route à gauche. Elle descend vers la vallée de la Vienne. Emprunter la D 32 à droite sur quelques mètres, puis la route à gauche.

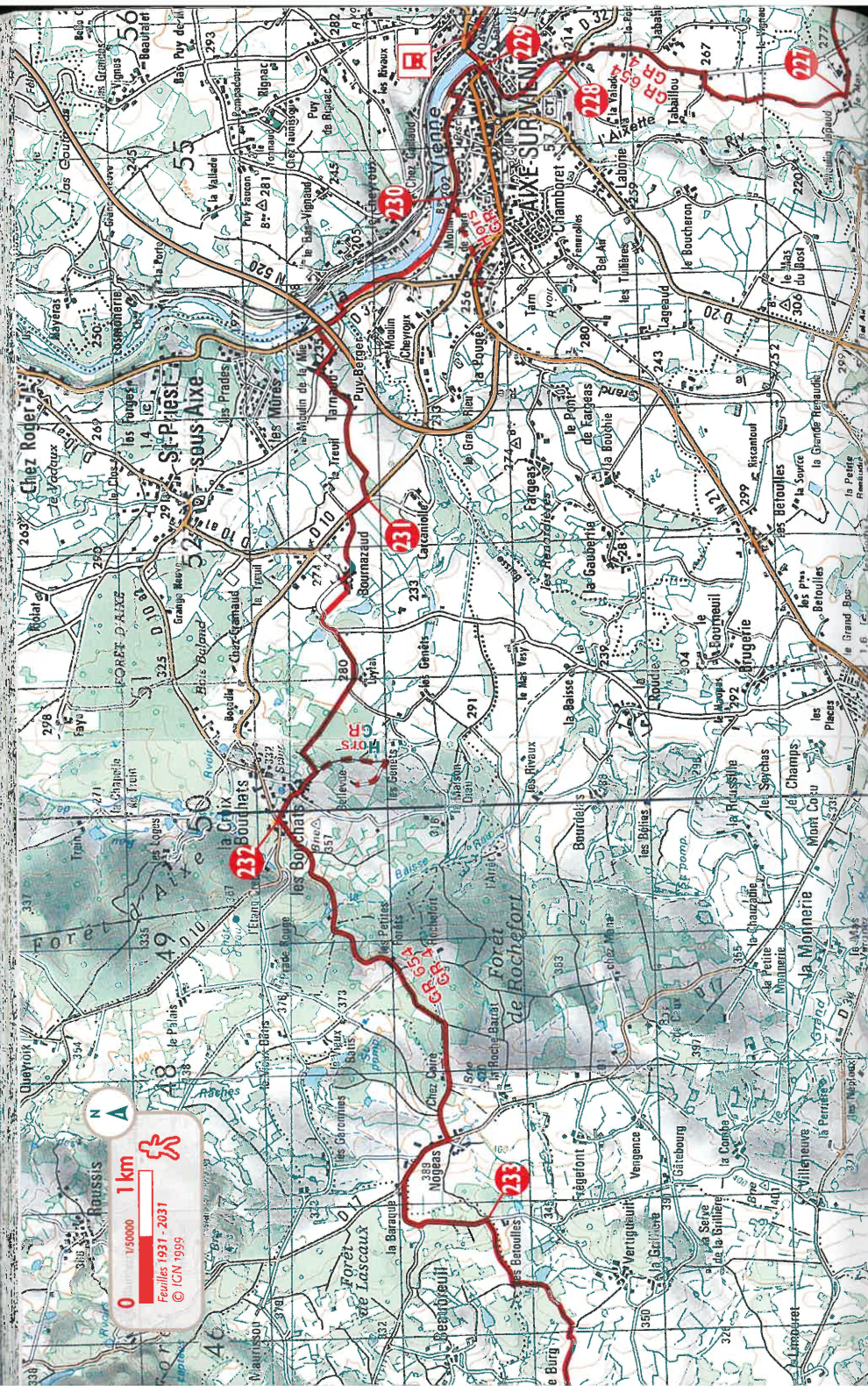
228 Descendre le long de l'Aixette, traverser le parc de loisirs [☞ > pont de Malassert sur l'Aixette, gothique XIII<sup>e</sup>, dont il reste une seule arche ogivale constituée de moellons schisteux] et la base nautique pour atteindre Aix-sur-Vienne.

> Jonction avec la variante par Limoges.



FLEURS CHAMPÊTRES (COQUELICOTS ET MARGUERITES) / PHOTO NICOLAS VINCENT





## D Aix-sur-Vienne au moulin de la Ribière

14 km 3 h 30

A Aix-sur-Vienne >

> Aix-sur-Vienne : lieu d'ostension.

**229** Traverser à gauche le pont sur l'Aixette, ne pas entrer dans Aix-sur-Vienne, mais prendre à droite la rue qui descend pour gagner le confluent de l'Aixette et de la Vienne. Longer les bords de la Vienne à gauche, remonter par la première rue à gauche et emprunter à droite l'avenue des Villas. Poursuivre par la route et déboucher sur la petite place Saint-Jacques-de-Compostelle, herbeuse et fleurie.

> Hors GR® pour la Pouge à gauche :

**230** Longer à nouveau la Vienne. Au jalon, traverser le parc en suivant l'allée. Rejoindre la D 32 ; la traverser, prendre à droite, passer sous le pont routier et prendre à gauche jusqu'à Tarnaud. Au carrefour, emprunter la route à gauche, traverser Puy-Berger et atteindre la D 10.

**231** Traverser la D 10 (⚠ > prudence) et aller à droite. S'engager sur le premier chemin (goudronné sur quelques mètres) à gauche et le suivre jusqu'à Bournazaud. Remonter dans le hameau ; au carrefour, tourner à gauche. Avant la dernière maison, descendre à droite dans le chemin herbeux. À la route, virer à gauche, passer au-dessous de l'étang et, à la bifurcation, aller à droite. Passer la propriété de Leylat et, dans le virage, filer tout droit dans le chemin agricole. Monter, traverser la forêt et continuer ce chemin pour atteindre les premières maisons des Bouchats. Rejoindre par la droite le hameau, traverser l'intersection, laisser une rue à gauche et arriver à un carrefour.

**232** Emprunter la route à gauche jusqu'à son extrémité et poursuivre par le chemin empierré en face. Atteindre les maisons des Petites Forêts par une allée bordée de sapins et continuer tout droit dans une autre allée. À la route forestière, tourner à droite jusqu'à la D 17, l'emprunter à droite. À la fourche, prendre la route à gauche, puis la route qui entre dans les bois à gauche.



CHEVREUIL /  
DESSIN PASCAL ROBIN