

De Champillet à La Motte-Feuilly

1,8 km 30 min

À Champillet >

117 Pour sortir de Champillet, tourner à gauche et prendre la D 36 à gauche (bâtiment d'angle à l'enseigne « *ici on loge à pied et à cheval* »). À La Croix-Jolie, bifurquer sur la route à droite et gagner La Motte-Feuilly.

De La Motte-Feuilly aux Sablons

7 km 1 h 45

À la Motte-Feuilly >

> C'est dans le château féodal de La Motte-Feuilly, aux tours imposantes, que Charlotte d'Albret, épouse de César Borgia, passa quinze ans de sa vie. Son tombeau de marbre est visible dans l'église Saint-Hilaire.

118 Au panneau évoquant le GR® de Pays *Sur les pas des Maîtres-Sonneurs*, tourner à gauche. Passer devant la mairie de La Motte-Feuilly [> plus petite commune du département avec 32 habitants, en 2008]. Couper la D 36 et continuer en face, en direction de Feusines. Au carrefour souligné par un immense frêne, s'engager à droite sur le large chemin herbeux qui borde le bois. Au croisement avec la D 84, l'emprunter à droite sur environ 700 m, puis prendre la D 917 à droite [> route dangereuse : prudence) en utilisant le bas côté sur 500 m.

119 Après le carrefour avec la D 36, pénétrer dans le bois à gauche par une allée forestière. Couper la D 84, poursuivre sur 150 m, puis emprunter la piste à droite. Prendre la petite route à gauche. Descendre à droite, longer la remarquable « grange à porteau » et franchir le pont qui enjambe l'Indre au moulin de Côte-Perdrix.

> La rivière qui a donné son nom au département prend sa source près d'ici, dans le Cher à Saint-Priest-la-Marche, aux confins du Limousin. Longue de 265 km, elle se jette dans la Loire en amont de Montsoreau.

Remonter sur l'autre versant par la route et arriver au carrefour des Sablons.

Hors GR® > pour Pouligny-Saint-Martin

2 km 30 min

Voir tracé en tirets sur la carte.

Des Sablons à Briantes

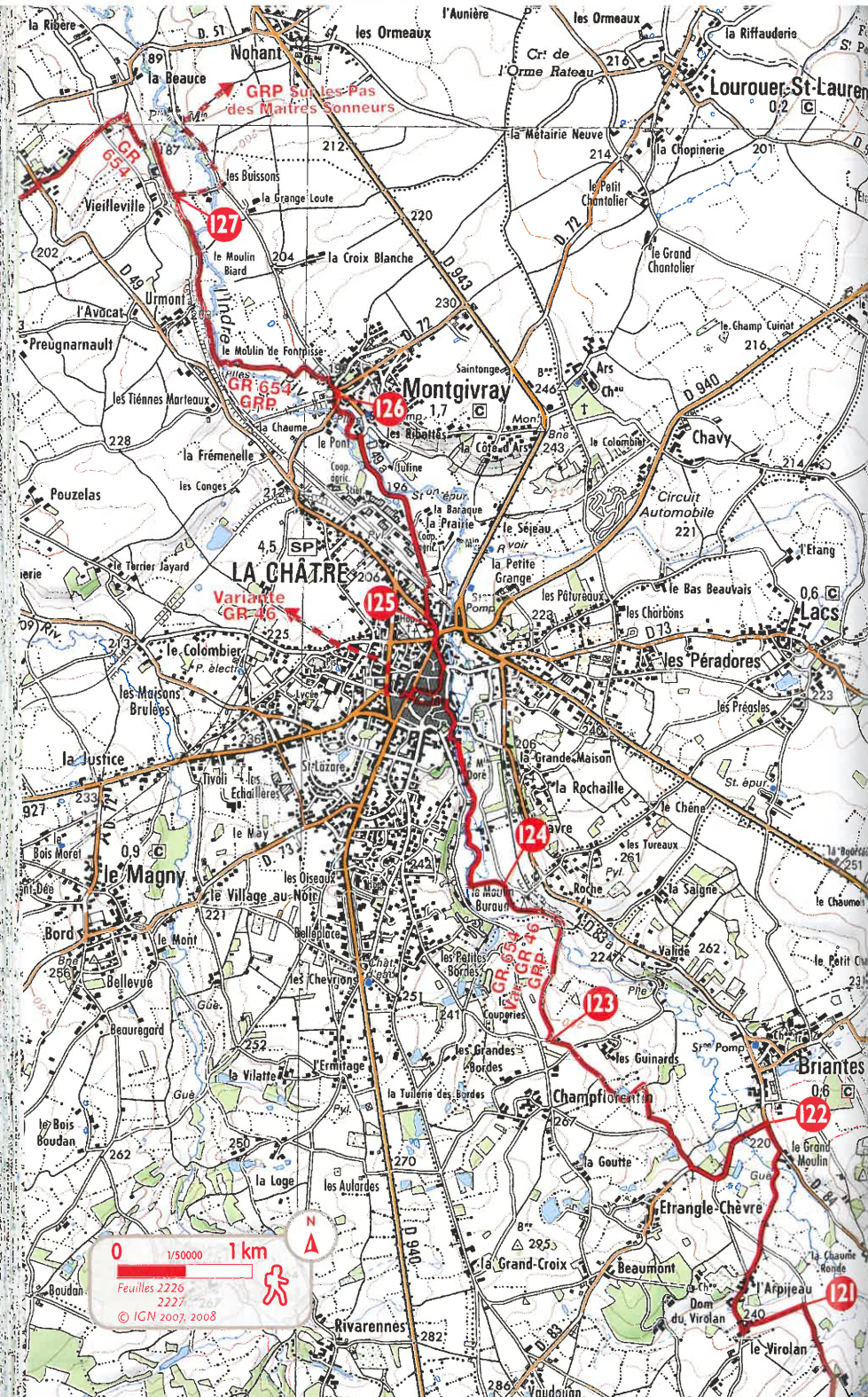
3,5 km 1 h

120 Ne pas aller aux Sablons, mais s'engager à droite sur le chemin qui franchit le vallon.

> Jonction avec la variante du GR® 46 qui arrive à gauche d'évaux-les-Bains. En face, les deux GR® sont communs jusqu'à La Châtre.

Laisser La Preugne à gauche et continuer tout droit par la toute petite route sinueuse qui traverse un deuxième vallon.

121 Dans la montée, prendre le chemin creux à gauche [> embranchement peu visible). Au Virolan, emprunter la route qui descend à droite puis remonte à L'Arpieu. À la fourche, suivre en face le chemin qui longe une allée de sapins. Au calvaire, couper la route et continuer par le chemin qui franchit l'Indre (gué et passerelle) au pied du Grand moulin. Emprunter la D 84 à gauche sur 500 m en direction de Briantes.



De Briantes à La Châtre

6,5 km 1 h 30

122 Avant l'entrée de Briantes, prendre la D 83 à gauche. Elle franchit l'Indre et remonte sur le coteau. Au calvaire, bifurquer sur la route à droite et, dans le virage, s'engager en face sur la piste en sous-bois. L'itinéraire effectue un crochet à droite, contourne un bois par la gauche (⚠ > bien suivre le balisage). Couper la route et continuer sur 200 m.

123 Prendre à droite, le long d'une haie de thuyas, le chemin qui conduit à une passerelle et franchir l'Indre. Suivre à gauche les bords de la rivière en contrebas des rochers et du terrain de camping.

124 Obliquer à gauche sur la piste qui rejoint l'Indre, puis emprunter le sentier (parcours de santé). Entrer dans La Châtre, près de l'auberge de jeunesse, dans le quartier des anciennes tanneries, puis dans celui du Petit-Mur (☞ > érigé en commune libre avec sa mairie recouverte d'une vigne). En contrebas du donjon (☞ > musée), suivre la rue de la Fontaine, puis gravir à gauche l'escalier qui mène au centre-ville de La Châtre et à son office de tourisme.

> Séparation de la variante du GR® 46 qui part vers l'ouest.

De La Châtre à Montgivray

3 km 45 min

À La Châtre > 🏠 🌳 🍷 🍷 🍷 🍷 🍷 🍷

☞ > Dominant la ville, le château seigneurial construit au xv^e siècle par Guy III de Chauvigny abrite dans son imposant donjon carré le musée George Sand et de la Vallée Noire. Il renferme une collection de 300 oiseaux naturalisés du monde entier, des souvenirs, lettres et portraits de George Sand et des objets d'art et traditions populaires du Berry ainsi que des œuvres d'artistes locaux. Nombreuses maisons xv^e-xvi^e.

125 Quitter La Châtre par le nord, en direction de la gare, en longeant les bâtiments de l'ancien hôpital. Bifurquer à droite, traverser la voie ferrée et rejoindre les bords de l'Indre. La franchir et, juste après le pont, prendre à gauche un sentier qui traverse un parc aménagé. Couper la D 72 par un ancien pont romain et entrer dans le parc du château (mairie). Le contourner par la droite et sortir par le grand portail.

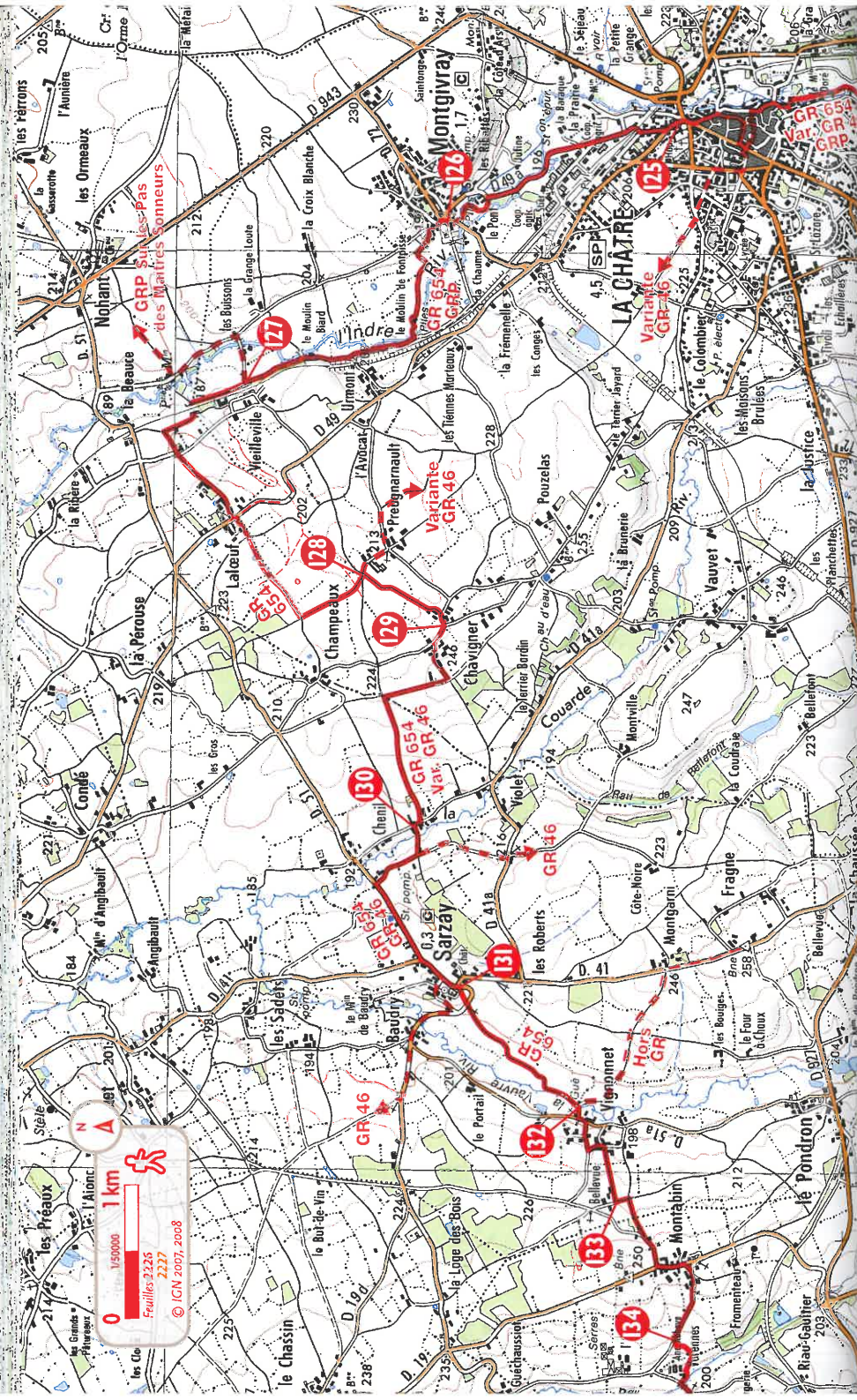
De Montgivray à Chavigner

10 km 2 h

À Montgivray > 🌳 🌳 🌳 🌳

☞ > La mairie de Montgivray occupe le château, à l'origine commanderie et hôpital construits par les Templiers, qui fut un temps la demeure de la fille de George Sand. L'église Saint-Saturnin présente un porche couvert, souvent appelé *caquetoir* par allusion aux bavardages des fidèles.

126 Prendre à gauche et emprunter, au coin du cimetière, le chemin qui mène au moulin de Fontpisse. Le contourner, franchir deux passerelles, puis tourner à droite pour suivre le chemin bordé de murets qui longe la rivière.



127 Au croisement avec le GRP® des Maîtres Sonneurs, poursuivre tout droit sur le chemin. Après la fontaine, tourner à gauche sous l'ancienne voie ferrée. Après une vieille maison, prendre le chemin de terre à gauche. Il longe la ferme fortifiée de Lalœuf. Couper la D 49 et continuer en face. Tourner à gauche et déboucher sur une piste empierrée. La suivre à gauche sur quelques mètres.

> **Jonction avec la variante du GR® 46 qui arrive en face de La Châtre. À droite, les GR® sont communs jusqu'à Sarzay.**

128 Virer à droite et arriver à Chavigner.

De Chavigner à Sarzay **3,5 km** **45 min**

129 Monter par la route à droite, passer devant le gîte de groupe de Chavigner, bifurquer à gauche et atteindre la ligne de crête. Tourner à droite. À l'intersection, descendre à gauche, puis emprunter la route à droite sur 50 m.

130 S'engager à gauche entre les maisons de Chenil (🏡) pour franchir la Couarde sur une passerelle. Tourner à droite, puis emprunter la D 51 à gauche. Elle conduit au bourg de Sarzay.

> **Séparation du GR® 46 qui part à droite vers Châteauroux et Loches.**

De Sarzay à Vignonnet **1,5 km** **20 min**

À Sarzay > 🏡 🏠 🏘 🏙

👁 > Village fleuri, Sarzay fait face à l'imposant château médiéval (visite) qui a fière allure avec son donjon massif flanqué aux angles de quatre tours percées de meurtrières surmontées d'un chemin de ronde crénelé. Jadis, il comptait 38 tours et 3 ponts-levis !

131 À la sortie du bourg, à l'angle du cimetière, prendre le chemin qui traverse le verger. Couper la D 51 et continuer en face jusqu'à la route. La franchir par une passerelle. Emprunter la D 51a à gauche sur 100 m puis monter par la route à droite.

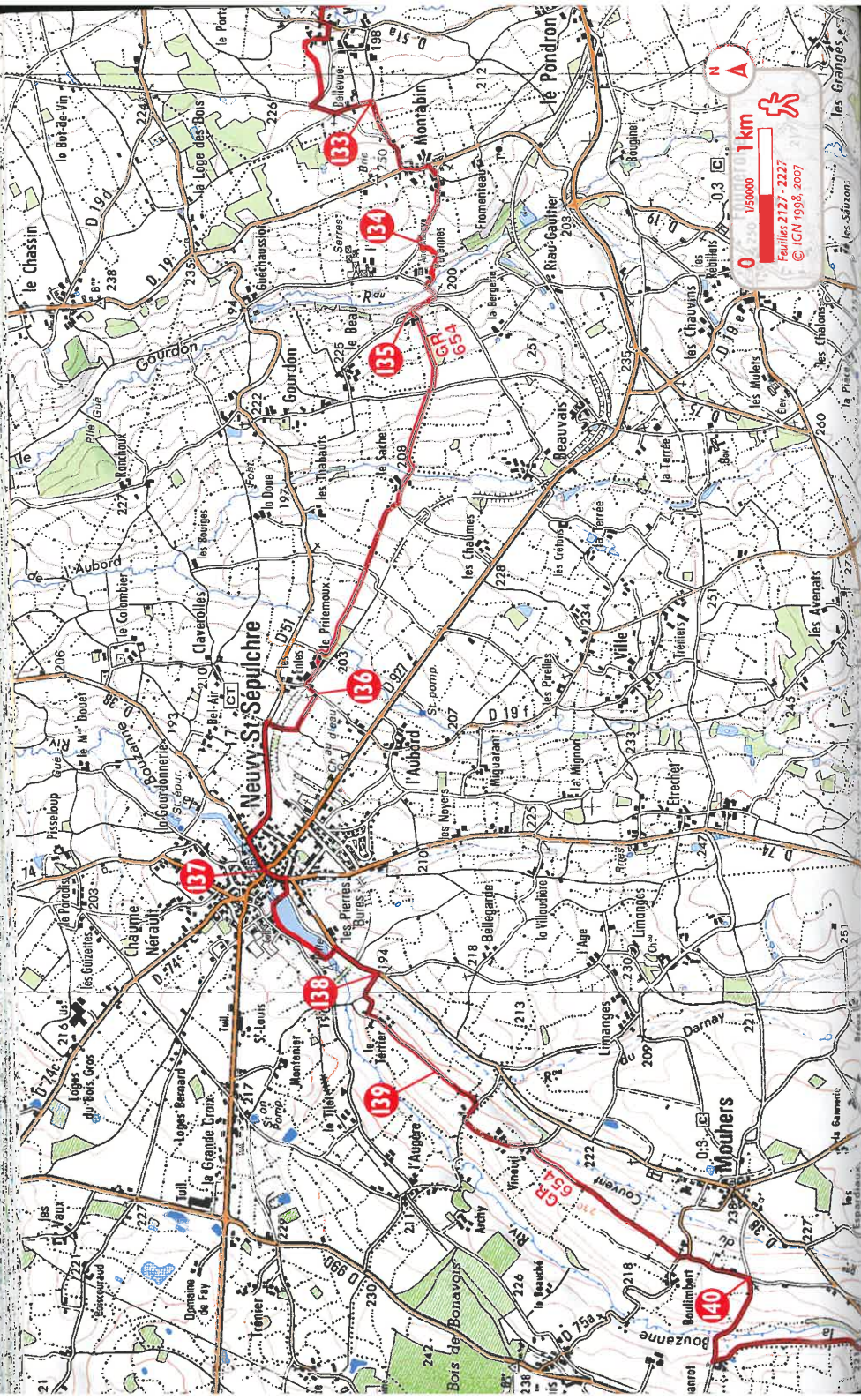
Hors GR® > pour Montgarni **1,5 km** 🏡 🏠 🏘 🏙

Hors GR® > pour Fragne **2 km** 🏡 🏠 🏘 🏙

Voir tracé en tirets sur la carte.

De Vignonnet à Neuvy-Saint-Sépulchre **8 km** **2 h 30**

132 Franchir le ruisseau, partir à gauche pour traverser Vignonnet. Prendre un sentier à droite entre deux maisons pour rejoindre le domaine de Bellevue.



133 A Bellevue, tourner à gauche puis à droite 100 m plus loin. Rejoindre la route ; l'emprunter à gauche puis la D 19 à gauche pour traverser Montabin. À la sortie du village, descendre par la route à droite.

134 S'engager à gauche sur le chemin qui contourne les bâtiments de l'abbaye de Varennes.

135 > Fondée par des moines cisterciens au milieu du XII^e siècle, l'abbaye fut placée sous la protection d'Henri II Plantagenêt dont le royaume d'Angleterre, au gré des combats, s'était étendu jusque là. À son apogée, elle rivalisait avec l'abbaye de Noirlac par l'ampleur de ses domaines qui couvraient plus de 300 hectares.

Franchir le pont sur le Gourdon, puis prendre à droite la route parallèle à la vallée en direction du Beau.

135 Avant le bosquet, obliquer à gauche en angle aigu sur le chemin qui monte le long d'une lisse en bois. Couper la route, franchir le vallon et longer la ferme du Sachet. Bifurquer à droite sur la piste empierrée qui devient un chemin herbeux. Traverser le ruisseau sur la passerelle le long du remblai de l'ancienne voie ferrée La Châtre - Argenton. Tourner deux fois à gauche en laissant le hameau des Entes à droite.

136 Au calvaire, prendre le chemin à droite, puis virer à droite pour traverser le remblai de l'ancienne voie ferrée. Emprunter la D 51 à gauche, puis la D 38 à gauche et arriver au centre de Neuville-Saint-Sépulchre.

De Neuville-Saint-Sépulchre à Cluis

9 km

2 h 30

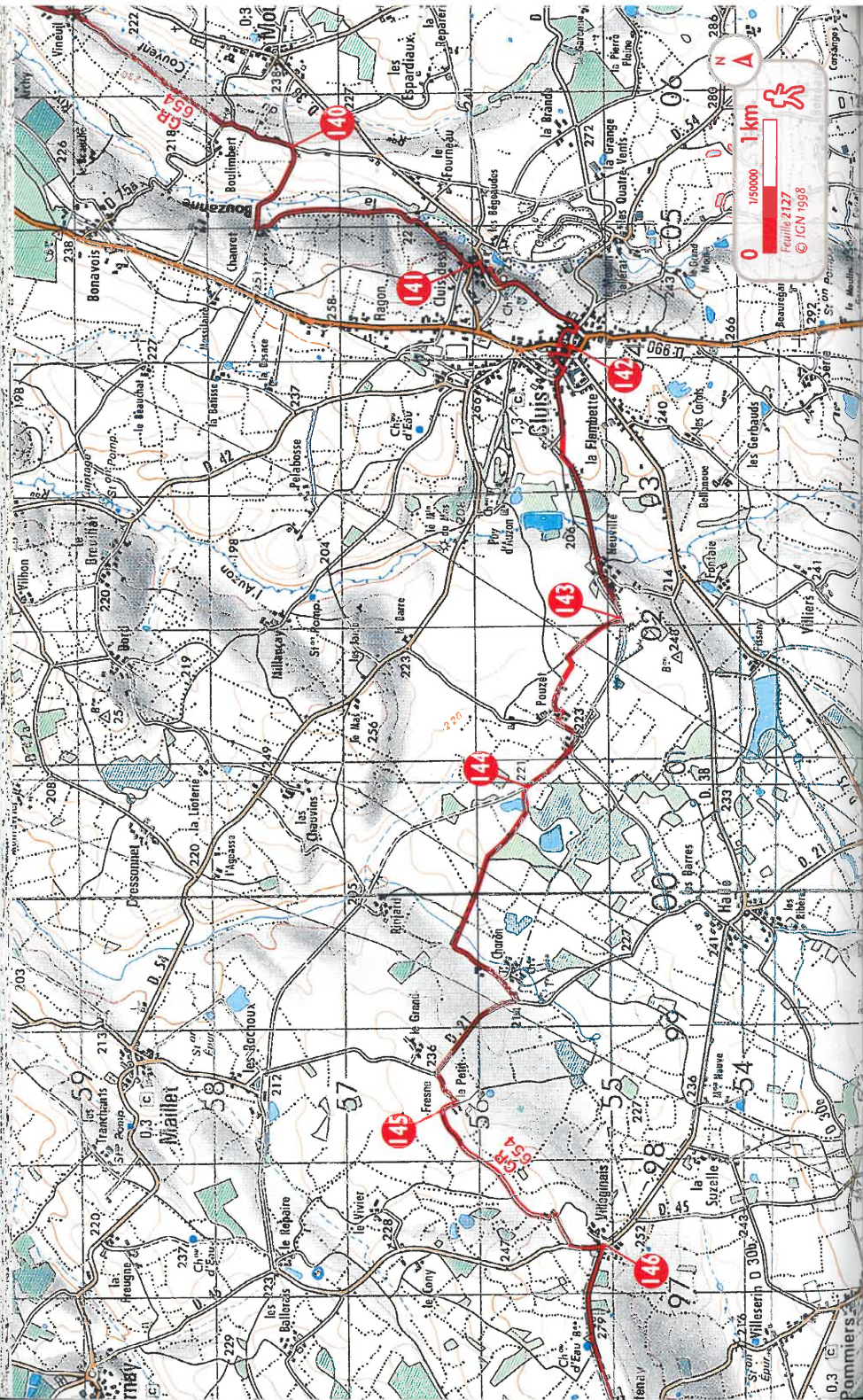
À Neuville-Saint-Sépulchre >

137 > Neuville-Saint-Sépulchre : basilique Saint-Jacques construite sur le modèle de l'église du Saint-Sépulchre à Jérusalem au XI^e siècle par le seigneur de Déols à son retour de la Terre Sainte (rotonde de 22 m, nombreux chapiteaux).

137 A Neuville-Saint-Sépulchre, poursuivre par la D 38 en direction de Cluis et prendre une ruelle à droite. Franchir un ruisseau et arriver à la digue qui délimite le plan d'eau. Le contourner par la droite. Au terrain de mini-golf, traverser l'arrivée d'eau sur la passerelle, puis emprunter la D 38 à droite.

138 Juste avant le calvaire, prendre la route à droite puis la première à gauche. Traverser le Terrier et poursuivre sur le chemin.

139 A l'intersection, continuer tout droit. À la croix, emprunter la route à droite. Elle décrit un large virage à gauche et traverse Vineuil [> hameau typique]. À la sortie du hameau, s'engager à droite sur la piste empierrée parallèle à la vallée. Prendre la D 75a à gauche sur 50 m, puis la petite route en face.



140 Au calvaire, descendre par la route à droite, franchir la Bouzanne, puis suivre la route à gauche vers Cluis-Dessous. Après les ruines d'une ancienne forge, obliquer à gauche, puis passer devant un calvaire sculpté.

> Bâti au XII^e siècle sur un coteau escarpé, dominant la Bouzanne, le château de Cluis-Dessous présente d'imposants restes de fortification : pont-levis flanqué de tours, donjon et remparts.

141 Traverser la D 38 et descendre en face dans les fossés de la forteresse médiévale que le chemin contourne par la droite. Remonter sur la route au niveau de la chapelle et la suivre jusqu'aux premières maisons de Cluis. Tourner à droite vers le centre-ville puis, face à la mairie, partir à droite pour contourner l'église Saint-Paxent par la rue du Prieuré **>** statue de saint Jacques sur la façade du presbytère).

De Cluis au château du Châtelier

12 km

3 h

À Cluis **>** (en saison)

142 Dans Cluis, traverser la D 990 en longeant la fontaine et, face au syndicat d'initiative, tourner à droite pour atteindre la place du Marché **>** halle XVII^e surmontée d'un clocheton]. Contourner la halle et poursuivre en direction du viaduc. Dans la descente, obliquer à gauche pour rejoindre le tracé de l'ancienne voie ferrée et franchir la vallée en empruntant le viaduc **>** panorama sur le bocage].

> Surplombant de 42 m la vallée de l'Auzon, le viaduc est régulièrement utilisé pour la pratique du saut à l'élastique.

143 Passer la barrière qui condamne l'accès aux véhicules, tourner à droite et traverser la route pour s'engager sur le chemin creux en lisière du bois. Bifurquer à gauche et continuer par le chemin goudronné. À l'entrée du hameau de Pouzet, tourner à gauche et longer une ferme remarquable. Prendre la route à gauche, franchir l'ancienne voie ferrée, virer à droite et poursuivre par l'ancien tracé de celle-ci sur 600 m.

144 Obliquer sur la gauche pour rejoindre la piste qui s'écarte de l'ancienne voie ferrée. Poursuivre tout droit en lisière du bois. La piste décrit un grand virage à gauche puis longe le parc du château de Charon. Prendre la D 21 à droite sur 1 km et la route du Petit-Fresne à gauche.

145 Juste avant les bâtiments de ferme, s'engager sur le chemin à droite. Il vire à gauche puis s'élargit. Monter, traverser Villeginais-Bas, suivre la route à droite puis la D 45 à gauche et gagner Villeginais.

146 Prendre la D 38 à droite. Passer le château d'eau et continuer sur 500 m. Après une mare, emprunter la deuxième route à gauche sur 20 m, puis descendre par le chemin à gauche. Poursuivre sur la D 30 à droite puis, 70 m plus loin, prendre la petite route à gauche en direction du Breuil. Après le hameau, continuer tout droit jusqu'à la D 48. L'emprunter à gauche.



Du château du Châtelier à Dampierre

3 km 45 min

147 Longer le parc du château du Châtelier et ses douves. Remonter par la piste qui passe devant la ferme du Bois. Emprunter la route à droite. Elle décrit une série de virages. À la sortie du bois, suivre à gauche la piste en lisière.

148 Quitter la piste et descendre par le chemin herbeux. Franchir la passerelle, remonter sur le coteau rocheux couvert de fougères et bruyères et gagner les premières maisons de Dampierre (). Tourner à droite et arriver à l'église.

De Dampierre à Gargilles

3,8 km 55 min

149 Traverser la place de Dampierre puis la D 91 et descendre par la piste goudronnée. Franchir le gué, tourner à droite, puis emprunter la D 91 et laisser Malicorne à droite.

150 Après la dernière maison du hameau, dévaler tout droit le chemin qui se dirige vers le bois. Franchir le ravin, tourner à droite dans le sous-bois, prendre la route à droite et arriver au bourg de Gargilles. Suivre la rue principale à gauche. Contourner le château, l'église et la ferme du château en contrebas de ceux-ci.

De Gargilles au moulin de Châteaubrun

11,6 km 3 h

À Gargilles > (en saison)

> Classé parmi « les plus beaux villages de France », Gargilles renferme de nombreux ateliers d'artistes et artisans d'art. Église romane (chapiteaux historiés et fresques dans la crypte). Mitoyen, le château abrite des expositions de peinture et sculpture.

151 Passer devant le cimetière de Gargilles et descendre par la D 39 au confluent de la Gargilles et de la Creuse

> Jonction avec le GR® de Pays du Val de Creuse à droite.

Hors GR® > pour Le Pin 1 km 15 min

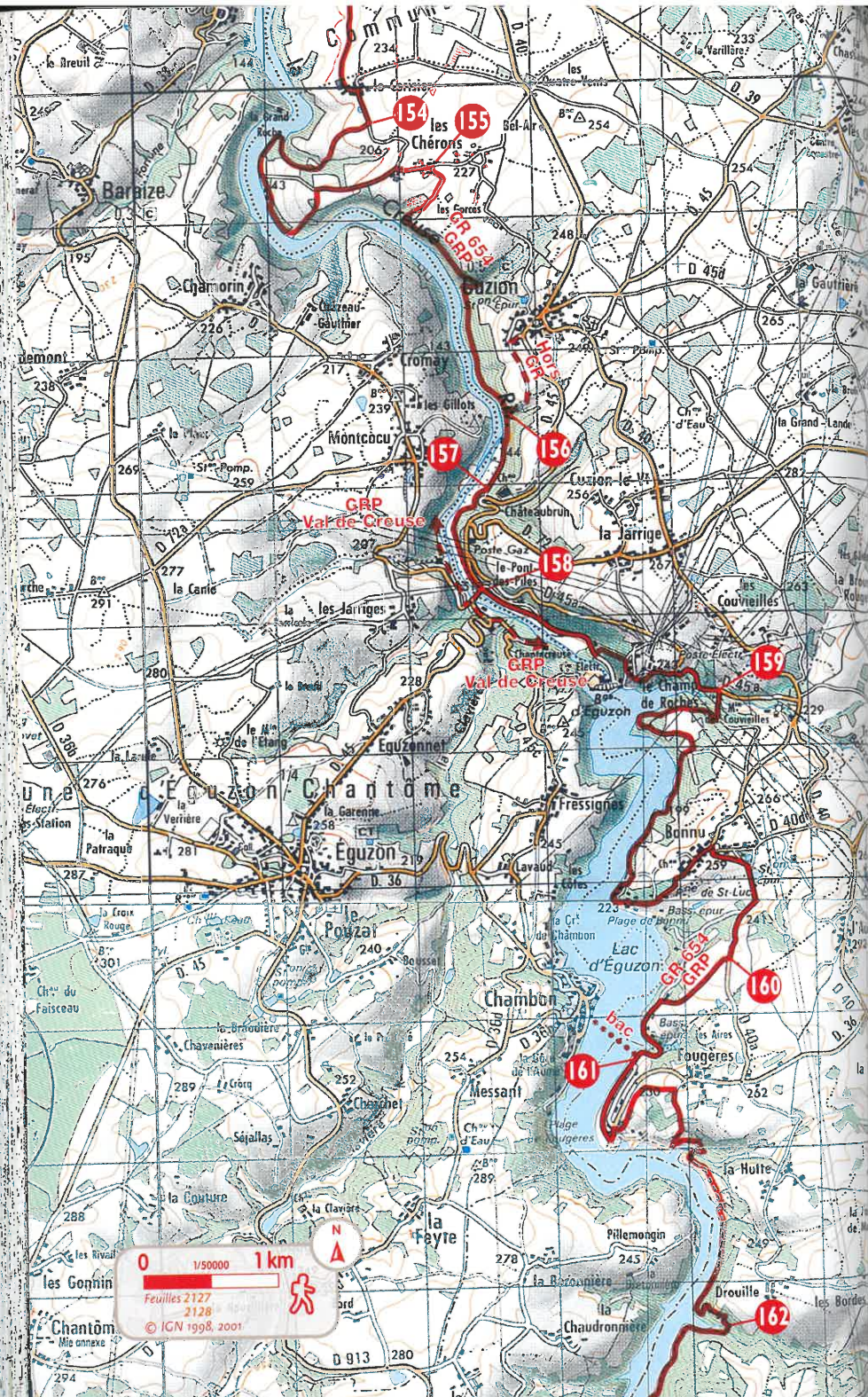
Voir tracé en tirets sur la carte.

152 S'engager sur la route d'accès au camping et tout de suite à droite descendre rejoindre le bord de la Creuse. La longer par le sentier qui débouche à l'accueil du camping. Prendre à droite la route vers le barrage de la Roche-aux-Moines. Juste avant, graver la pente en sous-bois par le chemin à gauche. Après plusieurs lacets, il atteint la ligne de crête.

153 S'engager en angle aigu à droite sur l'étroit chemin creux qui débouche dans le hameau du Cerisier. Prendre la route à droite en direction des Chêrons.

GARGILLES /
PHOTO ALAIN NEVIERE / COMITE 36





154 S'engager à droite sur la piste qui descend vers la vallée de la Creuse et longer la rivière à gauche. Passer une aire de repos et poursuivre tout droit par l'étroit sentier de pêcheur au ras de la rivière. Obliquer sur la gauche pour remonter à flanc de coteau. Prendre la route à droite et gagner Les Chérons.

155 Partir à droite entre deux bâtiments pour emprunter le chemin qui, après un virage à gauche, descend en pente raide vers les bords de la Creuse. Poursuivre par le chemin qui longe la rivière au milieu des rochers [👁️ > point de vue] et arriver au belvédère de Cuzion.

> Possibilité de grimper à Cuzion (🏔️), à 1,7 km, par le sentier à gauche.

156 Poursuivre, franchir le ruisseau du Casse-Cou qui se jette dans la Creuse et atteindre le moulin de Châteaubrun.

Du moulin de Châteaubrun au pont des Piles

1 km 15 min

Au moulin de Châteaubrun > 🏠 🚶

157 Prendre la route qui longe les bâtiments d'accueil du moulin de Châteaubrun, puis descendre par la piste à droite et franchir un ruisseau. Arriver au pont des Piles.

> Possibilité de gagner l'auberge du Pont-des-Piles (🏠) à 500 m.

Du pont des Piles à la plage de Fougères

9,5 km 2 h 15

Au Pont-des-Piles > 🏠 🚶

158 Ne pas franchir le pont des Piles, mais traverser le carrefour et prendre en face la route en direction du barrage d'Eguzon. Juste avant d'atteindre celui-ci, gravir le coteau par le chemin en lacets qui mène à la route d'accès au belvédère.

👁️ > Inauguré en 1926 et destiné à l'électrification de la ligne ferroviaire Paris-Toulouse, le barrage d'Eguzon était à l'époque le plus haut d'Europe. En barrant la vallée de la Creuse, il a créé le plus grand plan d'eau de la région Centre : 315 hectares. Il constitue désormais un site touristique majeur pour les loisirs nautiques.

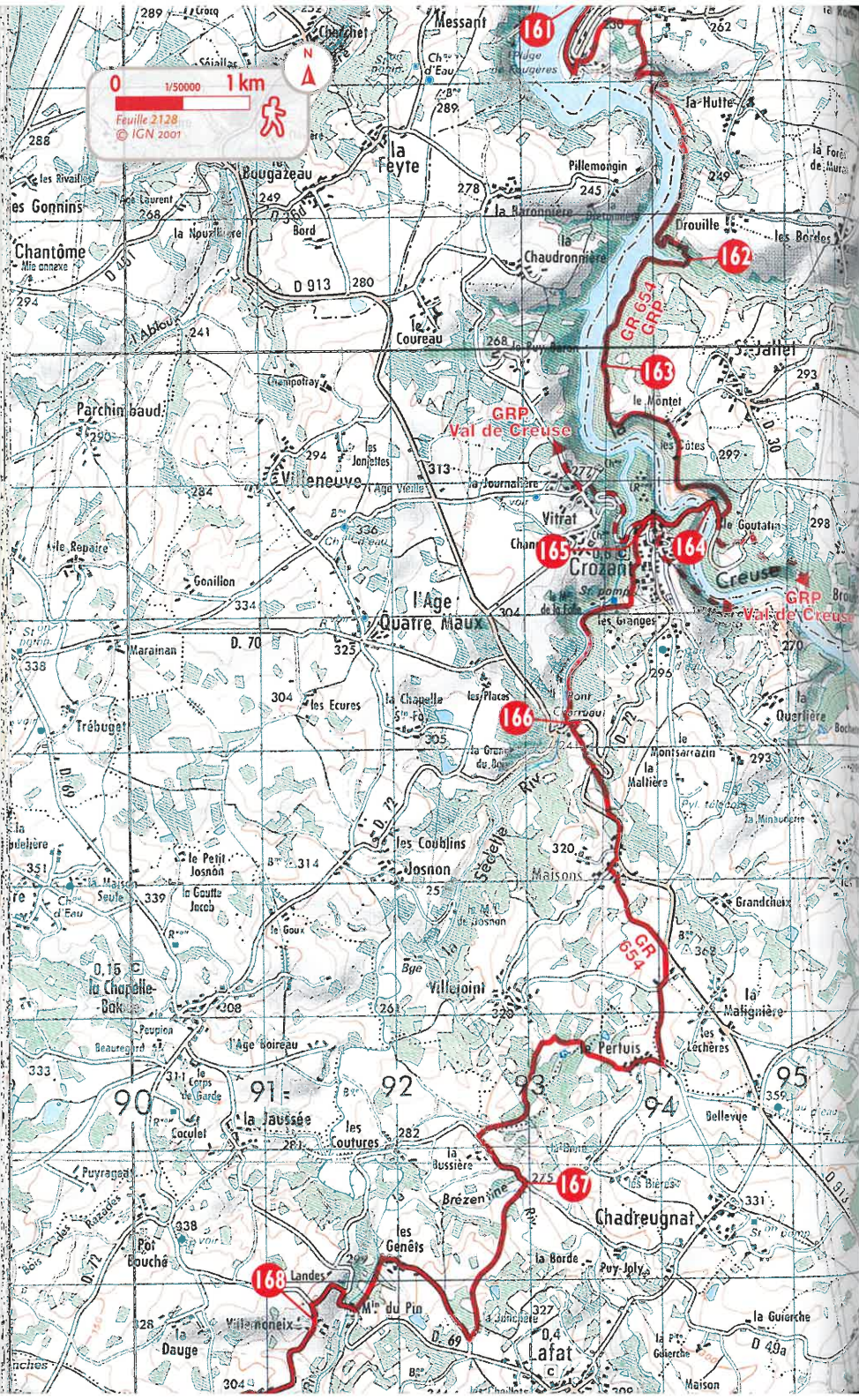
Remonter vers le parking et emprunter la route qui descend sur 500 m.

159 Prendre la petite route à droite, puis le chemin à droite en lisière de bois. Il rejoint la rive de la Creuse et se prolonge par une piste goudronnée qui remonte. La laisser pour s'engager à droite sur le chemin qui s'enfonce dans le bois et vient longer le lac d'Eguzon jusqu'à la plage de Bonnu. Emprunter la route qui monte dans le hameau en longeant le château, puis la D 40a à droite en direction de Fougères.

160 S'engager sur le chemin à droite. Il ramène sur les bords du lac. Poursuivre à gauche par la petite route qui longe la retenue et arriver à la plage de Fougères.

Hors GR® > pour Chambon | 🏠 🚶

Prendre le bac (gratuit) qui traverse la retenue (toutes les heures d'avril à fin septembre de 9 h à 12 h et de 14 h à 18 h et à la demande le reste de l'année).



De la plage de Fougères au pont de Crozant

7 km 1 h 30

À la plage de Fougères >

161 Suivre la route qui borde la plage de Fougères en direction du camping. Passer devant son entrée et prendre le premier chemin à droite. Monter jusqu'à un carroi décoré d'une sculpture. Emprunter à droite la piste qui descend, puis le sentier qui plonge vers le lac. Contourner une anse, franchir un ponceau et continuer.

162 Franchir le ruisseau à gué et poursuivre en surplomb du lac. Monter par la piste en deux lacets, puis continuer tout droit au coin d'une cabane en escaladant le talus. Après une descente raide, traverser la passerelle et gagner une plage de sable.

163 Poursuivre par le sentier qui contourne un empilement rocheux pour atteindre le panorama du rocher de la Fileuse (☞ > vue sur les ruines du château de Crozant). Prendre le chemin bordé de murets et gagner à droite l'entrée du Montet. Descendre par le chemin à droite et, face à un porche, dévaler la pente par le chemin très encaissé (☞ > l'itinéraire emprunte ici le Sentier des arts, jalonné de sculptures). Emprunter la D 72 à droite jusqu'au pont de Crozant.

Du pont de Crozant à Crozant

1 km 15 min

Au pont de Crozant >

164 Franchir la Creuse sur le pont de Crozant. L'itinéraire quitte le département de l'Indre pour celui de la Creuse. Poursuivre par la D 72 qui monte au village de Crozant.

De Crozant à Villemoneix

11 km 2 h 45

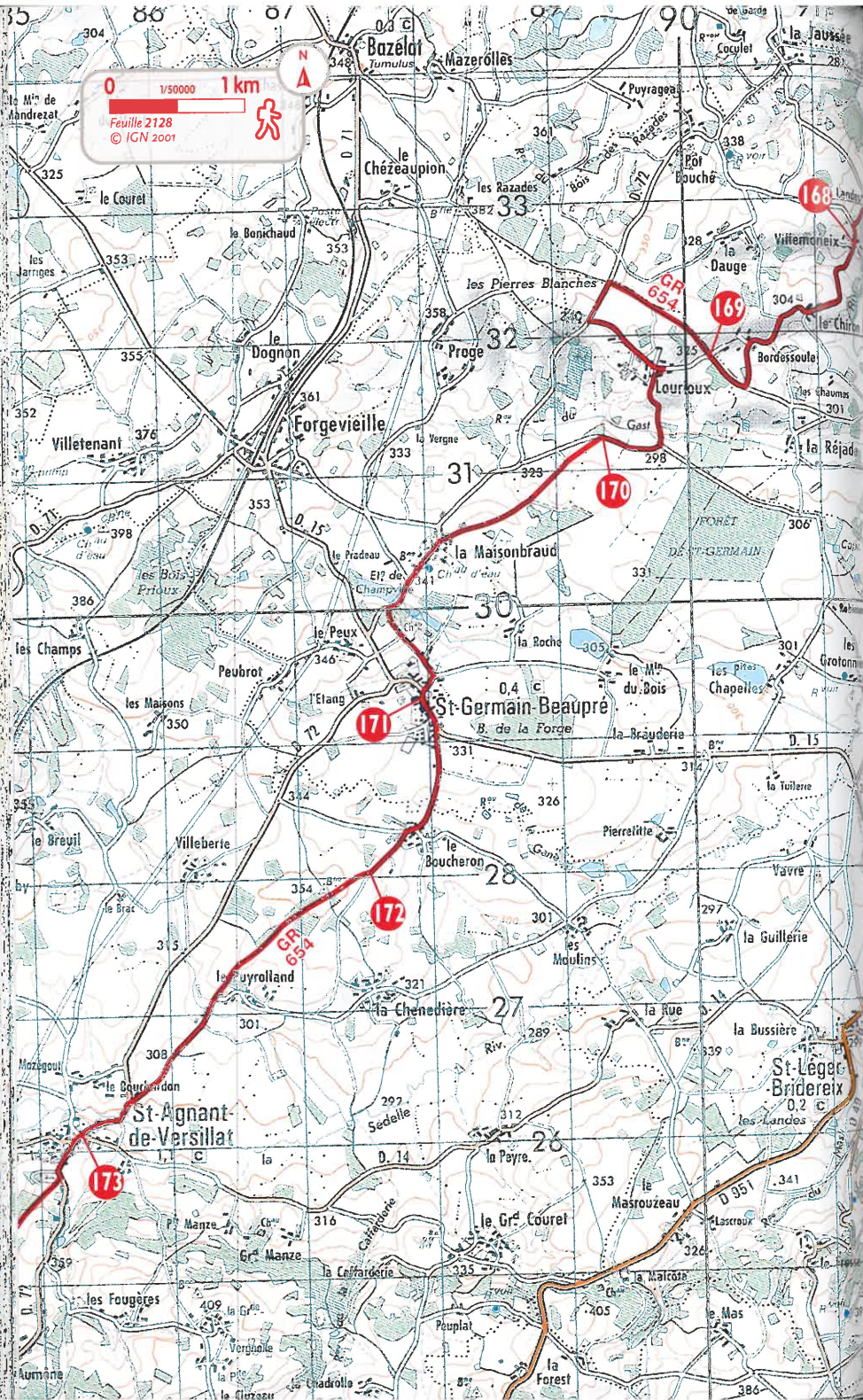
À Crozant >

☞ > Ruines de l'ancienne forteresse (une des plus puissantes places fortes de France au Moyen Âge) fondée au VI^e siècle et démantelée par Richelieu. Église romane Saint-Étienne (portail XII^e). Crozant a donné son nom à une école de peintres.

165 Avant Crozant, s'engager à droite sur le sentier qui surplombe la Sédelle (☞ > panorama sur les ruines et la vallée), puis descendre vers la rive et longer la rivière jusqu'au pont Charreau (aire de pique-nique près du moulin de la Folie).

166 Tourner à gauche pour traverser le parking puis la D 913 et monter par le chemin en face qui coupe deux fois la route. La suivre à gauche pour gagner Maisons. Emprunter la deuxième rue à droite, puis le sentier à gauche vers le D 913. Avant d'atteindre la route, s'engager à droite dans la piste ; elle serpente entre les champs jusqu'à la D 913. Juste avant la route, prendre à droite la piste qui mène à une petite route ; l'emprunter à droite sur 100 m. Prendre à gauche une piste, puis à droite la petite route qui traverse le Pertuis. Poursuivre sur une piste qui franchit un vallon boisé puis débouche sur le large chemin d'exploitation qui mène à La Bussière. Descendre par la route à gauche jusqu'à la rivière Brézentine.

167 Au bas de la côte, s'engager sur le chemin à droite, franchir la rivière et poursuivre (☞ > balisage rare). Prendre la route à droite, traverser Les Genêts et descendre vers la rivière par le chemin herbeux. Il longe la Sédelle jusqu'au moulin du Pin. Emprunter la route à droite, bifurquer sur la route à gauche et virer à gauche vers Villemoneix.



De Villemoneix à Saint-Germain-Beaupré

8 km

2 h

168 Traverser Villemoneix et poursuivre par la route jusqu'au Chiron. Prendre la route à droite, la route à gauche, passer Bordessoule et arriver à un croisement. Emprunter la route à droite sur 200 m.

169 Au carrefour, continuer tout droit par le chemin d'exploitation, puis emprunter le chemin herbeux à droite (**> balisage difficile**). Prendre la D 72 sur 200 m, tourner à gauche et gagner Lourieux (vergers). Dans le hameau, descendre par la route à droite et franchir le ruisseau du Gast. Suivre la route à droite sur 200 m.

170 S'engager à gauche sur le large chemin de terre. Il mène à La Maisonbraud. Traverser le hameau et poursuivre (**> à droite, étang de Champville, lavoir et abreuvoir ; à gauche, vue sur le château**). Bifurquer sur la route à gauche et parvenir à Saint-Germain-Beaupré.

LE PIC VERT EST UN HÔTE FAMILIER DES VERGERS /
DESSIN PASCAL ROBIN



De Saint-Germain-Beaupré à Saint-Agnant-de-Versillat

4,5 km

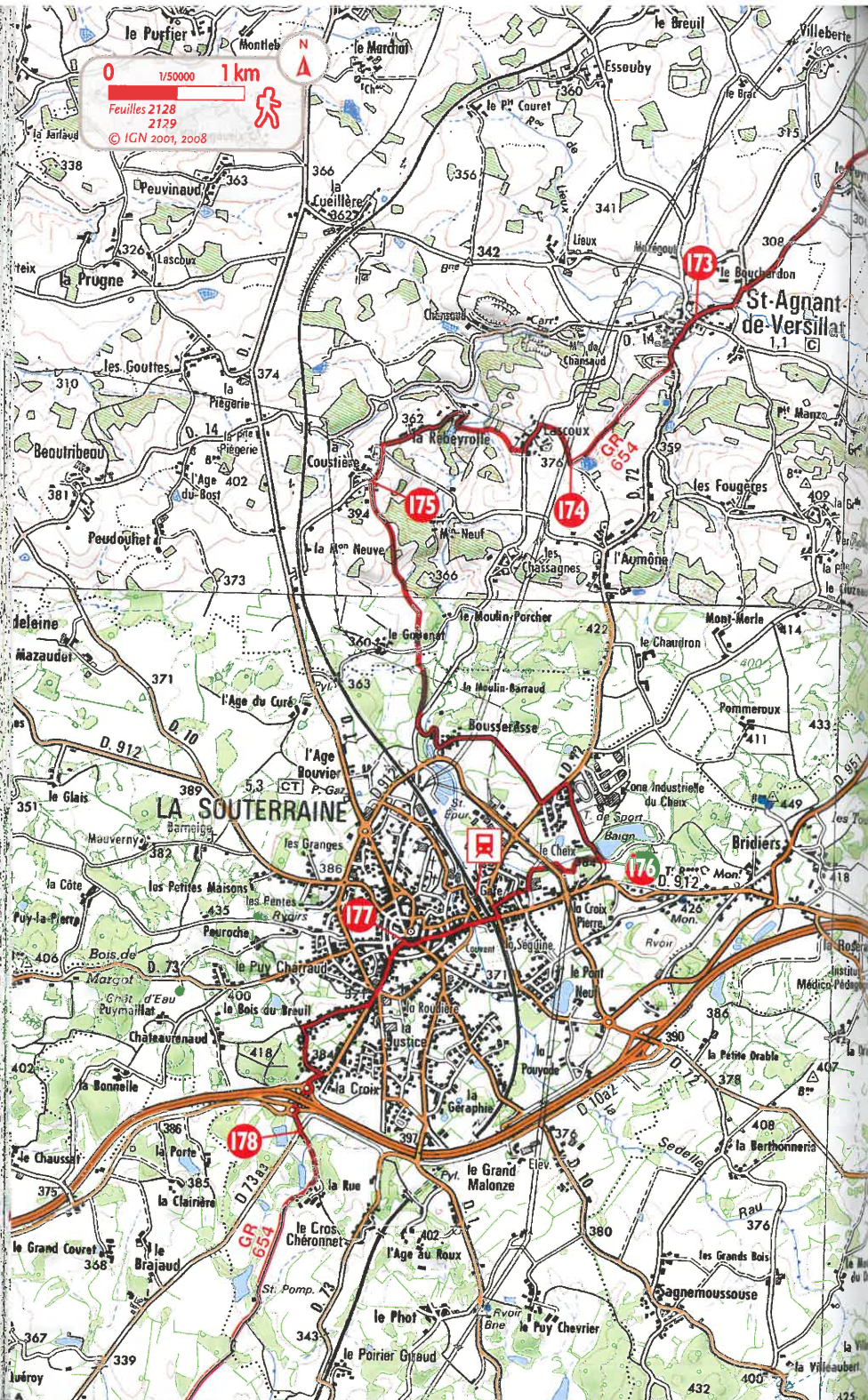
1 h 10

À Saint-Germain-Beaupré >

> Saint-Germain-Beaupré : château XII^e-XVI^e entouré de douves (Henri IV et mademoiselle de Montpensier y séjournèrent), église XV^e (sépultures des Foucauld qui firent construire le château), chapelle seigneuriale à voûte flamboyante.

171 Traverser Saint-Germain-Beaupré par la D 15 à gauche. à la sortie du village, bifurquer à droite sur la petite route, laisser Le Boucheron à gauche et, à la sortie du hameau, prendre à gauche la route en direction de La Chenédière sur 250 m.

172 S'engager à droite sur le chemin creux (par endroits labouré et très boueux en temps de pluie). Il mène au Puyrolland. à la sortie du hameau, poursuivre par la route à droite, puis par la D 72 pour arriver à Saint-Agnant-de-Versillat.



De Saint-Agnant-de-Versillat à La Souterraine

10 km 2 h 30

À Saint-Agnant-de-Versillat >

> Sur la place de l'église, à Saint-Agnant-de-Versillat, une borne délimite les régions du Poitou, du Limousin et de la Marche. Église romane marquant la transition de l'architecture romane et ogivale (tabernacle en bois doré XVII^e), lanterne des morts XII^e au cimetière.

173 Traverser Saint-Agnant-de-Versillat par la D 72 et arriver au cimetière. Quitter la route et prendre à droite le chemin qui se faufile entre les prairies sur 1,2 km. Passer l'étang, puis déboucher sur une piste.

174 Suivre la piste à droite et gagner Lascoux. Traverser le hameau à gauche. Partir à droite. L'itinéraire zigzague > **bien suivre le balisage**, passer sur la retenue du plan d'eau de la Rebeyrolle, puis traverser le hameau. Prendre la route à gauche et la route à droite jusqu'à La Coustière (K).

175 Dans le hameau, bifurquer à gauche. Traverser le vallon, couper la piste, continuer tout droit jusqu'à la petite route. Au carrefour, prendre la route à gauche, passer le vallon et gagner Bousserasse. Continuer par la route sur 1,5 km. Suivre la D 72 à gauche sur 200 m, puis la route à droite et arriver au plan d'eau du Cheix.

176 Emprunter à droite le chemin qui part dans le bois sur 600 m. Continuer par une série de rues > **bien suivre le balisage fait de coquilles Saint-Jacques**, puis par la D 72 à gauche. Tourner à droite, franchir la voie ferrée puis la Sédelle. Gagner la porte Saint-Jean, puis l'église, au centre de La Souterraine.

De La Souterraine à Saint-Étienne-de-Fursac

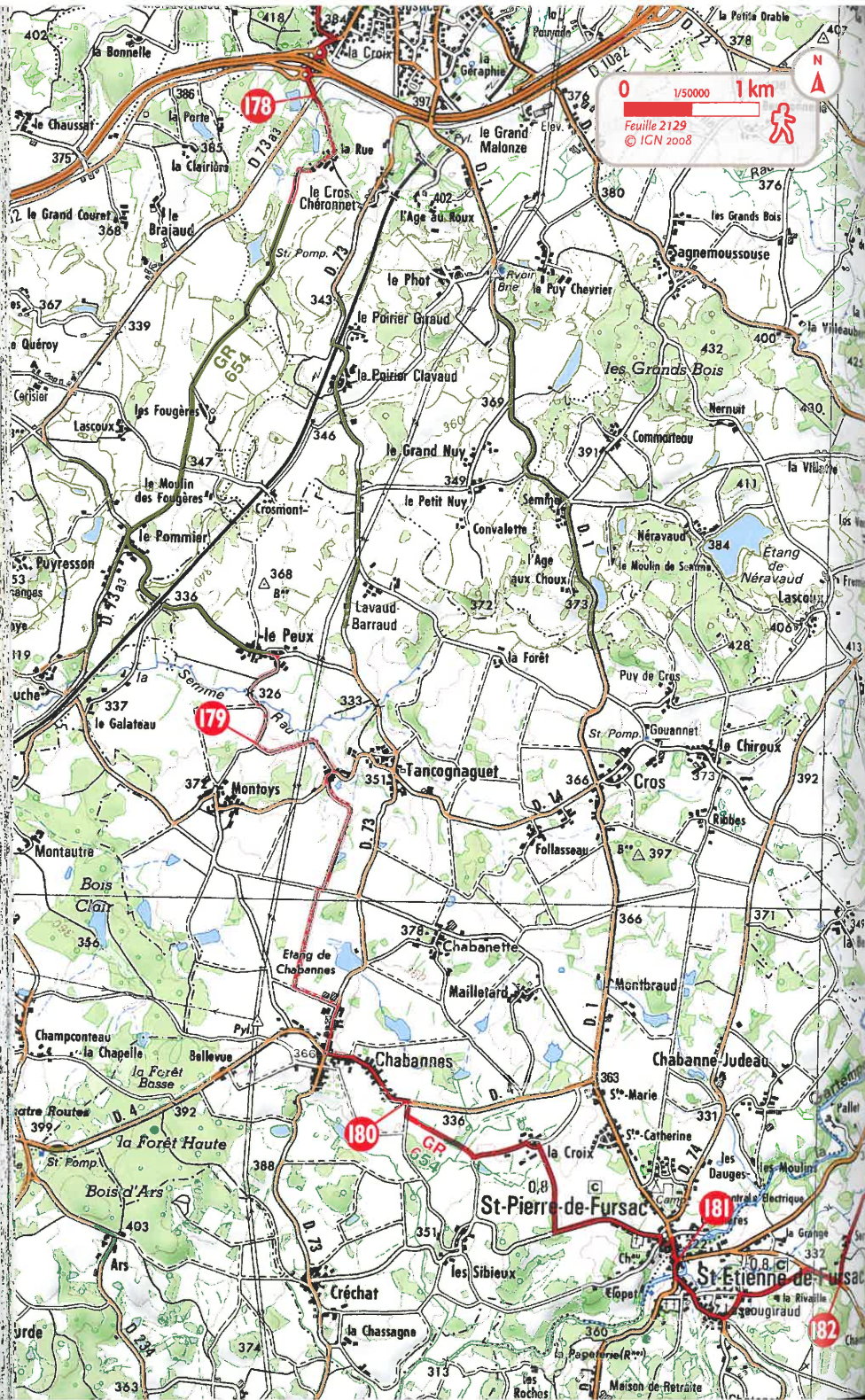
15 km 4 h 15

À La Souterraine >

À Saint-Pierre-de-Fursac >

> La Souterraine : cité à caractère médiéval bâtie à l'emplacement d'une villa gallo-romaine. église XII^e-XIII^e (crypte). Portes du Puycharraud XV^e et de Saint-Jean XIII^e. Vestiges des anciens remparts médiévaux, maisons et rues médiévales. Au cimetière, lanterne des morts XIII^e et curieuse stèle funéraire de Mousse Gagnet (personnage de légende de La Souterraine).

177 À l'église de La Souterraine, prendre la rue Philippe-Bricot, la rue de Fontfroide et la rue de Limoges. Au rond-point, continuer en face vers Fromental sur 100 m. Emprunter à droite la route du Bois-du-Breuil sur 1 km, la D 73a à droite et passer sous la N 145.



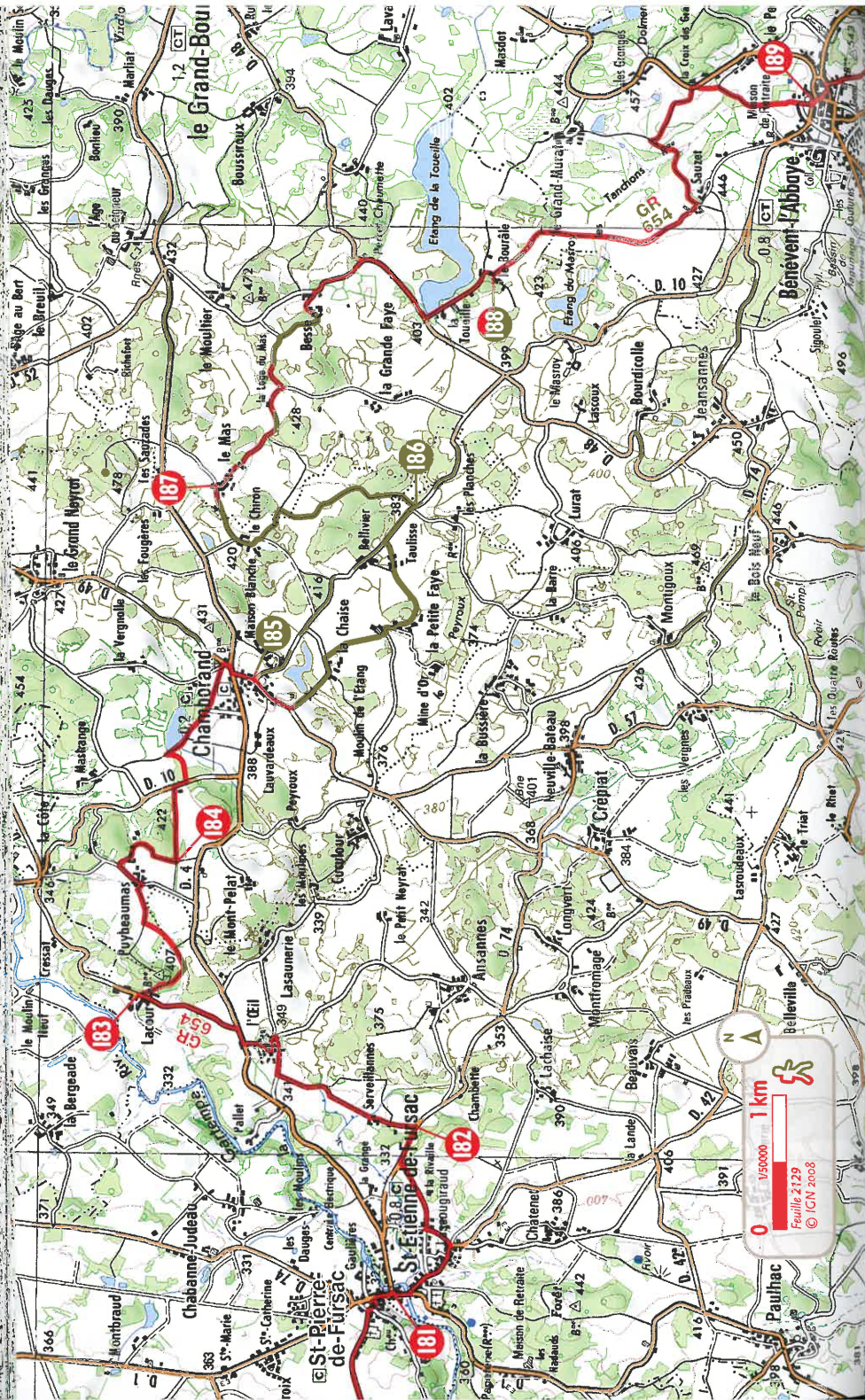
178 Bifurquer sur la route à gauche et longer les maisons de La Rue. Poursuivre par le chemin gravillonné tantôt bordé de grands arbres, tantôt dégagé, tantôt ombragé. Laisser Les Fougères à gauche et continuer par le chemin empierré jusqu'au Pommier. À l'entrée du hameau, tourner deux fois à gauche et emprunter la petite route à travers un paysage de bocage. Passer sous la voie ferrée Paris-Limoges-Toulouse et arriver au Peux. À la sortie du hameau, prendre la route à droite en direction de Chabannes et franchir la Semme.

179 À mi-côte, s'engager à gauche sur le chemin d'exploitation empierré. Près de Tancognaguet, prendre la D 14 à droite sur 100 m, puis emprunter la petite route à gauche sur 1 km. À la route, effectuer un crochet droite-gauche et continuer par le chemin empierré. Au bout, tourner à gauche et gagner Chabannes à droite. Suivre la D 4 à gauche sur 1 km.

180 À la sortie du hameau, tourner à droite, puis s'engager sur le chemin herbeux à gauche. Franchir le ruisseau, prendre la piste à gauche et arriver à La Croix. Emprunter la petite route à droite sur 600 m. Au carrefour, tourner à gauche et parvenir à Saint-Pierre-de-Fursac. Contourner l'église [> église Saint-Pierre XIII^e, chœur XIV^e, vitrail XVI^e, statue en bois marouflé polychrome XIV^e ou XV^e] par la droite, descendre l'escalier, suivre la rue à droite et continuer jusqu'aux mairies mitoyennes de Saint-Pierre et Saint-Étienne-de-Fursac.



DE NOMBREUSES BUSES VARIABLES
FRÉQUENTENT LES BOCAGES CREUSOIS /
DESSIN PASCAL ROBIN



De Saint-Étienne-de-Fursac à Chamborand

8 km



2 h

À Saint-Étienne-de-Fursac >    

 > Saint-Étienne-de-Fursac : église Saint-Étienne XI^e-XV^e.

181 À Saint-Étienne-de-Fursac, franchir la Gartempe par la D 1, puis bifurquer à gauche sur la D 42. Au carrefour à la sortie du bourg, aller à gauche par la petite route en direction de Lascaugraud. Au carrefour, tourner à droite. Emprunter la D 74 à droite sur 300 m.

182 Tourner à gauche, passer Serveillannes, franchir le vallon, virer à droite et gagner à gauche L'Œil. À la sortie du hameau, emprunter la D 4 à droite sur 100 m, puis partir à gauche et atteindre Lacour.

183 Dans le hameau, monter à droite par le raidillon et continuer par le chemin empierré  > point de vue] jusqu'à Puybeaumas. Prendre la route à gauche sur 200 m, monter par la petite route à droite  > point de vue] et parvenir à un croisement.

184 Tourner à gauche, suivre la D 10 à droite sur 50 m, puis s'engager sur le chemin à gauche. Virer à droite, longer l'étang, prendre la petite route à droite sur quelques mètres puis la D 49 à droite pour arriver à Chamborand.

De Chamborand au Mas

4 km

1 h

 > Chamborand : église XV^e-XIX^e, donjon XV^e.

185 Traverser Chamborand par la D 49. À la sortie du bourg, prendre la route à gauche, passer le pont et gagner La Chaise. Partir à droite, passer La Petite-Faye et continuer à gauche jusqu'à Taulisse. Emprunter la D 10 à droite sur 250 m.

186 S'engager à gauche sur le chemin creux qui s'élève dans une forêt de bouleaux et de hêtres, puis tourner à gauche et suivre le chemin d'exploitation à droite. Traverser Le Chiron, bifurquer sur la route à droite.



Du Mas à Bénévent-l'Abbaye

8 km

2 h

Au Mas >  

187 Au Mas, prendre la route à droite. Après La Loge-du-Mas, emprunter la route à gauche. Partir à droite et gagner Besse. À la sortie du hameau, emprunter la route à droite, la D 48 à droite, puis tourner à gauche vers La Toueille. Franchir la chaussée de l'étang, puis bifurquer à droite pour gagner Le Bourla.

188 Dans le hameau, prendre le chemin d'exploitation à gauche sur 2 km. Il mène à Sauzet. À l'entrée du hameau, s'engager à gauche sur le chemin empierré (bien suivre le balisage), franchir le vallon des Tanchons et tourner à droite  > vue sur l'abbaye de Bénévent]. Ne pas emprunter la D 912a, mais descendre par le chemin à droite  > point de vue] et remonter à Bénévent-l'Abbaye.