


52 Au carrefour, continuer par la petite route en face. Elle longe la voie ferrée et passe sous le pont de l'A 77 avant d'atteindre une zone pavillonnaire. Par les rues Lamartine et de Verdun, déboucher dans la rue Michel-Gaulier. La prendre à gauche et arriver à un carrefour.

> Dans la rue Louise-Michel, à droite, on trouve des hôtels  et des restaurants .

53 Continuer tout droit par la rue Michel-Gaulier, franchir la passerelle-piétons au-dessus des voies ferrées et poursuivre par la rue de Banlay.

 > Construite par Claude Parent et Paul Virilio en 1964-1965, l'église Sainte-Bernadette-du-Banlay témoigne de leurs travaux sur la fonction oblique. L'édifice fut édifié à l'issue d'un concours d'architecture lancé en 1963 par Monseigneur Vial et l'abbé Bourgoïn, curé de la paroisse. L'église est inspirée de l'architecture des bunkers. Deux coques de béton s'imbriquent l'une dans l'autre en se décalant par rapport à l'axe longitudinal. L'apparence générale est un édifice monolithique, qui évoque un rocher. À l'intérieur, deux grands plans obliques paraissent exhumés pour constituer la nef et le chœur. En relation étroite avec la grotte des apparitions de Lourdes, l'église est construite comme une crypte suspendue dont la coupe adopte la forme d'un cœur. Par le choix de matériaux bruts et d'un éclairage zénithal, les architectes confèrent à l'ensemble une étonnante intimité. Par l'opposition entre le volume extérieur austère et fermé et l'espace intérieur accueillant et protecteur, les concepteurs expriment la nouvelle fonction d'une église conçue dans une période d'incertitude et de tensions.

L'église est située rue du Banlay, à gauche, 100 m après avoir traversé le boulevard Saint-Exupéry.



ÉGLISE SAINTE-BERNADETTE-DU-BANLAY / PHOTO ROBERT AUGENDRE

Couper le boulevard du Maréchal-Lyautey et emprunter l'avenue Colbert jusqu'à la croix des Pèlerins.
> Le balisage s'interrompt jusqu'au pont sur la Loire : itinéraire par la gare en tirets sur la carte.
Bifurquer à droite dans la rue Paul-Vaillant-Couturier et longer le parc. Place Carnot, descendre à droite par l'avenue du Général-de-Gaulle et atteindre la gare de Nevers.

[> en centre-ville : cathédrale, palais ducal, office de tourisme...]



De la gare de Nevers au Guétin

10,5 km 2 h 35

À Nevers >

54 À la gare de Nevers, prendre la rue de Vertpré jusqu'à la porte du Croux. Emprunter la promenade des remparts et gagner la tour Goguin (*plaque commémorative du passage des pèlerins*). Tourner à gauche, longer le quai et traverser à droite le pont sur la Loire.

> Séparation du GR® 3 (*sentier de la Loire*) qui part à gauche vers Imphy.

55 Suivre à droite la rue du Plateau-de-la-Bonne-Dame [> point de vue sur Nevers], puis continuer par la rue du Stand, passer le pont ferroviaire et gagner un monument.

56 Au carrefour, continuer tout droit par le chemin caillouteux. Traverser des parcelles boisées par un layon sablonneux et, après une zone de cultures, rejoindre le cimetière. Couper la D 976, poursuivre par la voie communale, franchir le pont sur le canal latéral à la Loire et arriver à Gimouille ().

> Église Saint-Laurent xii^e (clocher carré xvi^e, portail roman à deux bandeaux décorés), pont-aqueduc (1838) permettant au canal latéral à la Loire de franchir l'Allier.

57 Sur la place de l'église, continuer tout droit par la route, prendre le bord du canal. Franchir à droite le pont qui enjambe le canal, puis emprunter à gauche le large chemin qui mène au pont-aqueduc.

> Construit en 1848, long de 343 m, le pont-aqueduc possède une double écluse avec chute de 9,20 m ; la navigation touristique a remplacé peu à peu les péniches de transport de marchandises sur le canal latéral à la Loire.

> L'itinéraire entre dans le Berry. Il quitte le département de la Nièvre pour entrer dans celui du Cher.

> À proximité immédiate, le sentier du Passeur permet l'accès au Bec d'Allier [> site naturel au confluent de la Loire et de l'Allier, nombreuses espèces d'oiseaux].

58 Rejoindre la rive gauche de l'Allier, au Guétin [> maisons de mariners].

Du Guétin à La Grenouille

1 km 15 min

Au Guétin >

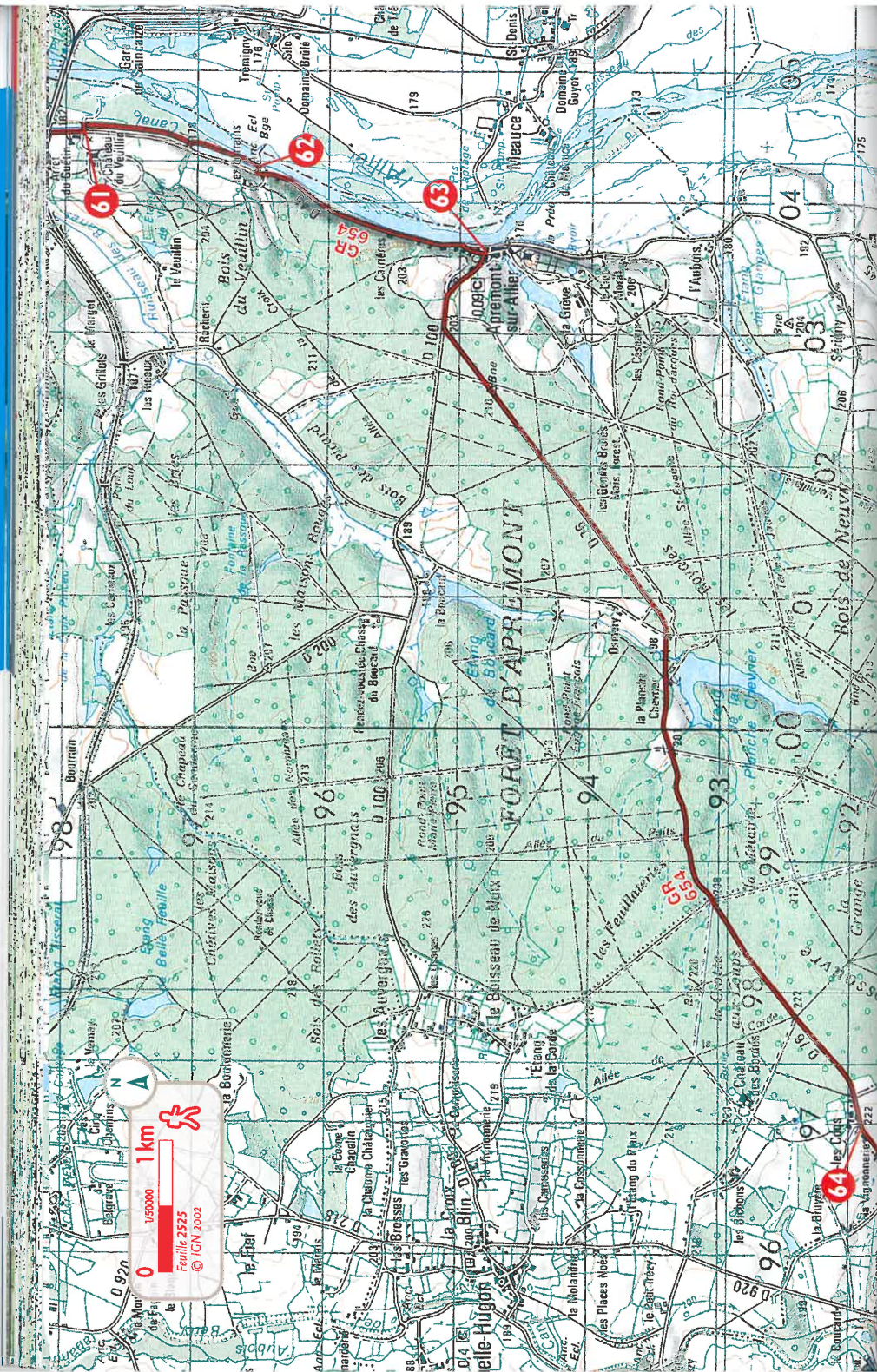
59 Au hameau du Guétin, franchir le canal à gauche, prendre la rue du Port à droite sur 700 m, puis la D 976 à droite jusqu'à La Grenouille.

De La Grenouille à Apremont-sur-Allier

4 km 1 h

À La Grenouille >

60 Franchir le pont de La Grenouille sur le canal d'alimentation, puis emprunter la D 45 à gauche. Elle longe le canal et passe sous le pont ferroviaire. Poursuivre sur 250 m.



61 Traverser le petit pont à gauche, puis longer le canal à droite jusqu'aux Lorrains.

62 > « Écluse-rond » construite en 1848. Cet ouvrage remarquable permettait jadis le passage des bateaux du canal dans l'Allier après le barrage.

62 Franchir à nouveau le canal, puis suivre la D 45 à gauche. À l'entrée d'Apremont-sur-Allier (📍), bifurquer sur la route à droite.

D'Apremont-sur-Allier aux Coqs

8 km

2 h

À Apremont-sur-Allier > 📍

61 > Apremont-sur-Allier : ce village médiéval, situé dans un site classé et bénéficiant du label « L'un des plus beaux villages de France » (le seul du département du Cher), était au Moyen Âge un centre d'extraction de pierres qui ont servi, entre autres, à la construction de la cathédrale d'Orléans. Ces pierres étaient acheminées sur des bateaux à fond plat par l'Allier puis la Loire. Au siècle dernier, le maître de forges du Creusot, Eugène Schneider, acquit le château, ancienne et importante forteresse bourguignonne qui appartenait à la famille de sa femme, et racheta petit à petit toutes les maisons du village ; il est habité, depuis 1722, par la même famille.

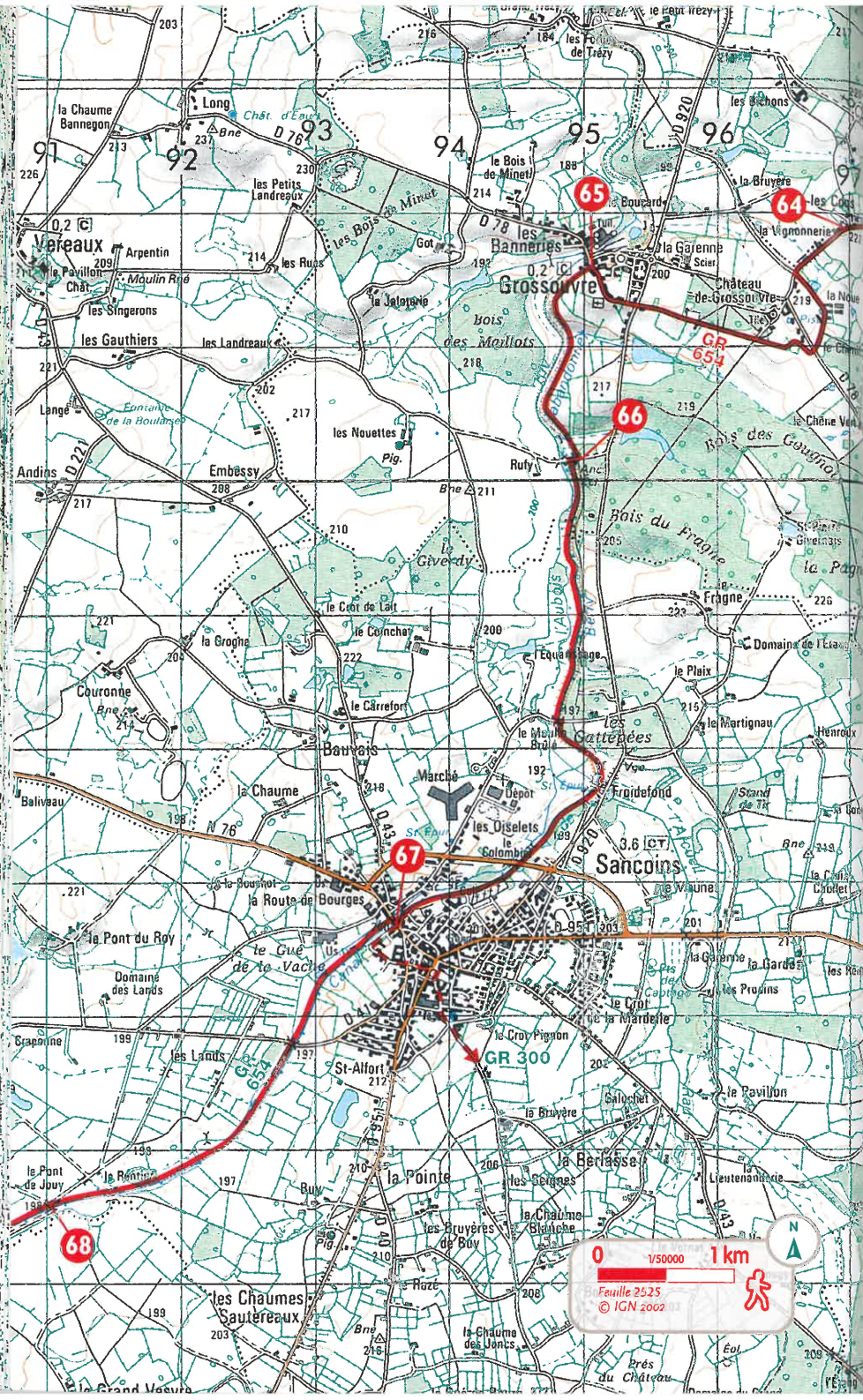
62 > Le parc floral de 4 hectares (ouvert de 10 h 30 à 12 h 30 et de 14 h 30 à 18 h 30, tous les jours du 5 avril au 4 octobre), créé en 1970 par Gilles de Brissac, est agrémenté de « fabriques », petites constructions très prisées au XVIII^e siècle, telles que le pont chinois, le pavillon turc ou le belvédère. Ces fabriques ont été dessinées par les peintres Alexandre Sérébriakoff et sa sœur.



PARC FLORAL D'APREMONT-SUR-ALLIER /
PHOTO C. MOUTON - CRT CENTRE-VAL DE LOIRE

63 Après l'église d'Apremont-sur-Allier, suivre la D 100 à droite sur 250 m, puis emprunter la D 76 à gauche, en direction de Grossouvre. Elle traverse la forêt d'Apremont et mène aux Coqs.

64 > Le canal de Berry a été ouvert au trafic en 1840. Il est composé de trois branches :
- une qui emprunte la vallée du Cher de Saint-Aignan-sur-Cher (Loir-et-Cher) jusqu'à Vierzon, puis la vallée de l'Auron jusqu'à Bannegon (cet itinéraire passe par les villes de Vierzon, Mehun-sur-Yèvre, Bourges et Dun-sur-Auron).
- une deuxième branche, par la vallée de la Marmande, rejoint la vallée du Cher à Saint-Amand-Montrond, puis remonte le Cher jusqu'à Montluçon.
- une troisième branche, à partir de Bannegon, remonte vers l'est puis le nord, par Sancoins et La Guerche-sur-L'auvois, et rejoint la Loire et le canal à Marseille-les-Aubigny.
Les péniches utilisées s'appelaient les berrichonnes. Elles étaient construites spécialement pour naviguer sur le canal de Berry, aux dimensions bien particulières. Il fut déclassé en 1955.



Des Coqs à Grossouvre

2,5 km 45 min

64 Aux Coqs, continuer par la D 76. Après La Vignonnerie, prendre la route à gauche et traverser La Noue. Couper la D 78. Passer à l'arrière du château de Grossouvre [☞ >XII^e-XIII^e] et continuer tout droit. Croiser la D 920, aller en face vers le cimetière, puis descendre vers la place de Grossouvre.

De Grossouvre à Sancoins

6,2 km 1 h 40

À Grossouvre > ☞ ☞ ☞ ☞ ☞ ☞

☞ > Visites possibles du château lors des journées du patrimoine le troisième week-end de septembre. Ce château du XII^e-XIII^e siècle est édifié sur d'anciennes ruines gallo-romaines. Il fut donné à la famille de Grivel par le duc de Bourbon vers 1340. Il possède une magnifique chapelle du XIII^e siècle. Des personnages illustres y ont séjourné comme Catherine de Médicis, les rois Charles IX et Henri III, Napoléon III et l'impératrice Eugénie. Cette dernière s'y arrêtait fréquemment en se rendant à Vichy où elle prenait les eaux.

☞ > Église de style roman à clocher à peigne datant du XIX^e siècle, consacrée à Notre-Dame du Mont-Carmel, construite et donnée à la commune en mai 1867 par madame Aguado, marquise de Las Marinas et propriétaire du château.

65 Place de la Tuilerie, à Grossouvre, juste avant le pont [☞ > vue à droite sur l'immeuble ouvrier des Galeries] qui enjambe un ruisseau, tourner à gauche et emprunter le chemin de halage de l'ancien canal du Berry (comblé à cet endroit) sur 1,5 km.

66 À l'ancienne écluse des Mirolorets, passer de l'autre côté du canal et reprendre le cheminement ☞ > en changeant parfois de rive en raison du mauvais entretien du chemin de halage). Traverser avec prudence la N 76, continuer sur la rive gauche du canal et atteindre le pont de Sancoins.

> Début du GR® 300, qui mène à Clermont-Ferrand.

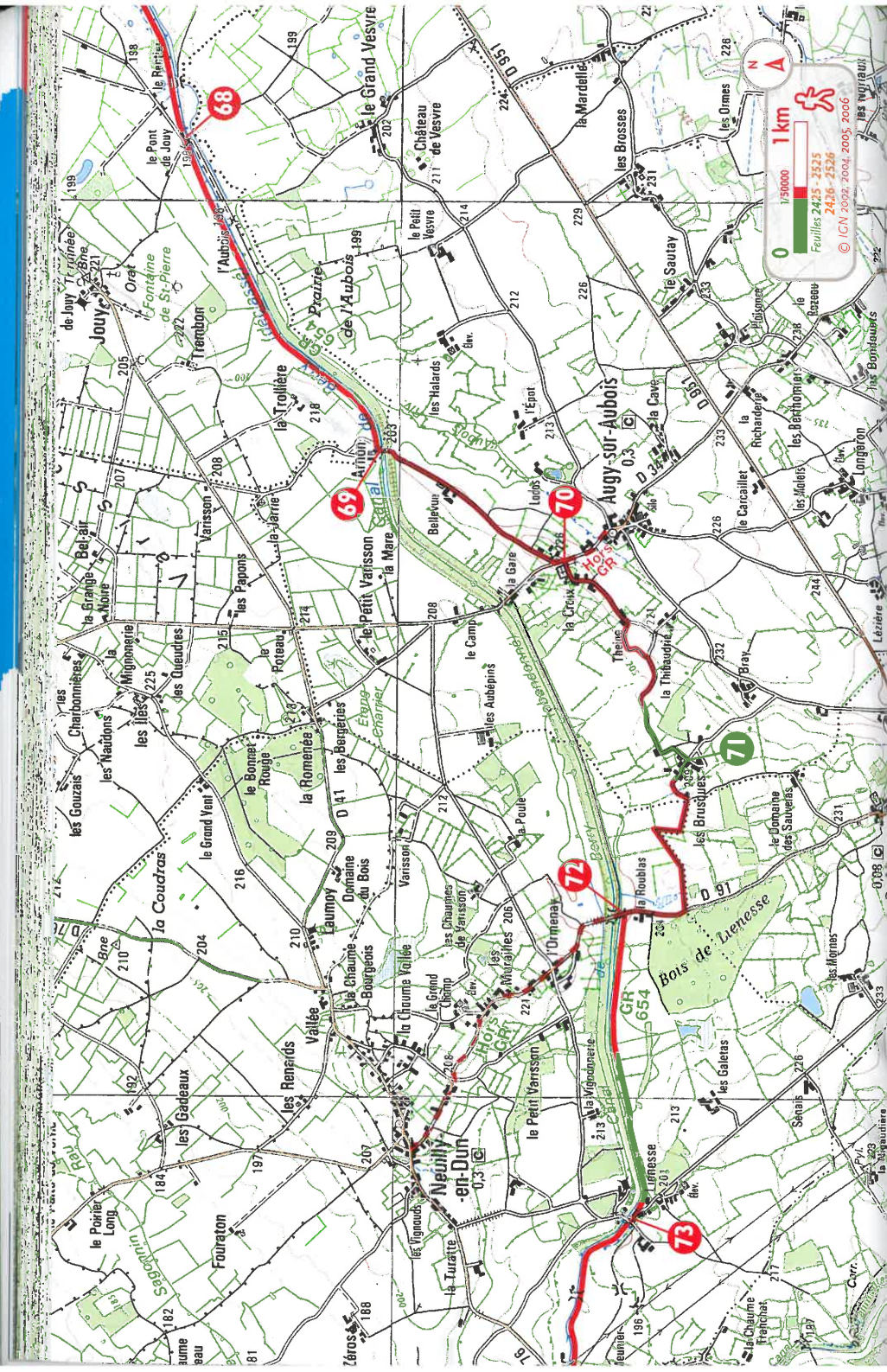
De Sancoins au pont de Jouy

3,5 km 50 min

À Sancoins > ☞ ☞ ☞ ☞ ☞ ☞

☞ > Sancoins est situé au carrefour de trois provinces : Berry, Nivernais et Bourbonnais. C'est une localité pittoresque avec ses maisons anciennes et ses remparts. Premier marché européen de bestiaux (le mercredi matin au parc des Grivelles).

67 Au pont de Sancoins, changer de rive et poursuivre le long de l'ancien canal par le parcours-santé à l'extrémité du port. Traverser la D 41 et continuer par la même rive du canal sur 2 km. Arriver au pont de Jouy.



Du pont de Jouy à La Croix

5 km 1 h 10

68 Ne pas franchir le pont de Jouy, mais continuer par la rive droite du canal de Berry jusqu'au pont d'Arnon.

69 Emprunter le pont et poursuivre par la petite route. Elle passe la ferme de Bellevue. Prendre la D 34 à gauche sur 50 m, près de La Croix.

Hors GR® > pour Augy-sur-Aubois 500 m 10 min

Continuer par la D 34.

> Église XI^e-XII^e, croix, manoir XII^e, maison XV^e et forge.

De La Croix au canal de Berry

4,3 km 1 h

À La Croix >

70 Tourner à droite, longer le cimetière par la gauche et traverser La Croix. Poursuivre par la route jusqu'à Theine puis, à la dernière maison du hameau, prendre le chemin à droite sur 400 m. Emprunter la route à droite et gagner Les Brusques.

71 Traverser le hameau à droite et continuer par le chemin. À l'intersection, suivre le chemin à droite. Il suit la limite communale en zigzagant et se dirige vers le bois de Liénèsse. Emprunter la D 91 à droite jusqu'au canal du Berry.

Hors GR® > pour Neuilly-en-Dun 2,5 km 40 min

Franchir le pont et gagner Neuilly-en-Dun.

> Église XII^e-XVIII^e : statue de saint Roch XIV^e, croix reliquaire XVI^e.

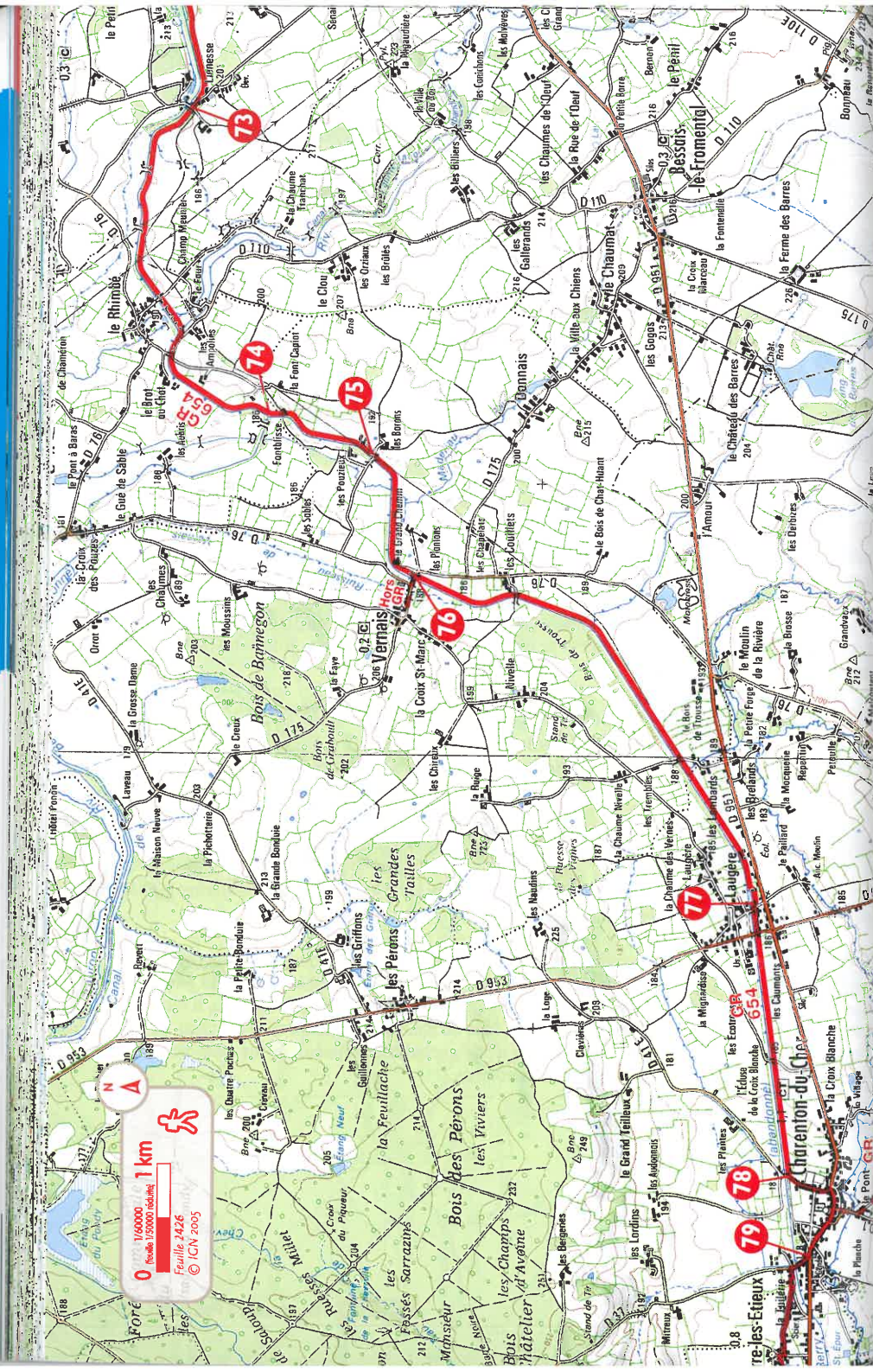
Du canal de Berry à Liénèsse

2,5 km 45

72 Suivre à gauche le chemin de halage du canal du Berry sur 2 km [> point de vue sur le château de Liénèsse].

> La seigneurie de Liénèsse fut au XIV^e siècle la propriété de Marguerite de Bourbon, arrière-petite-fille de saint Louis. Le château et la terre de Liénèsse furent achetés en 1583 par François Baucaire de Puylaillon, ancien évêque de Metz et abbé de Saint-Germain d'Auxerre. Il restera très longtemps la propriété de ses descendants. En face du château, de l'autre côté du canal, se trouve l'ancienne Maison-Dieu (bâtiment avec traces d'une ancienne cheminée), où les pèlerins de Saint-Jacques, malades ou éclopés, pouvaient être soignés.

Atteindre l'écluse de Liénèsse.



De Liénèsse au pont de Vernais

6 km 1 h 30

73 À Liénèsse, continuer par le chemin de halage. Passer l'écluse de Neuilly, puis celle du Rhimbé. Poursuivre par le chemin de halage du canal de Berry et arriver à Fomblisse.

74 > Point de rencontre de deux canaux de Berry.

74 Continuer le long du canal.

75 Poursuivre le long du canal et atteindre le pont de Vernais.

> Possibilité de gagner le centre de Vernais par le pont et la route à droite.

76 > Curieuse chapelle XII^e (visite possible, clés chez Mme Barbier, première maison derrière la mairie). Elle dépendait de l'abbaye de Charenton-sur-Cher. À la Révolution, elle fut vendue comme bien national et partagée entre deux acquéreurs, l'un achetant la nef et l'autre le chœur et l'abside. La nef fut transformée en bâtiment agricole tandis que le chœur et l'abside devinrent une chapelle privée. Une fresque XIII^e occupe le fond de l'abside (scène du couronnement de la Vierge inscrite dans un encadrement trilobé peint, avec deux anges de part et d'autre, l'un portant un encensoir, l'autre un chandelier).

Du pont de Vernais au pont de Laugère

5 km 1 h 15

76 Ne pas franchir le pont du Vernais, mais continuer par le chemin de halage. Après deux ponts, parvenir au pont de Laugère.

Du pont de Laugère à Charenton-du-Cher

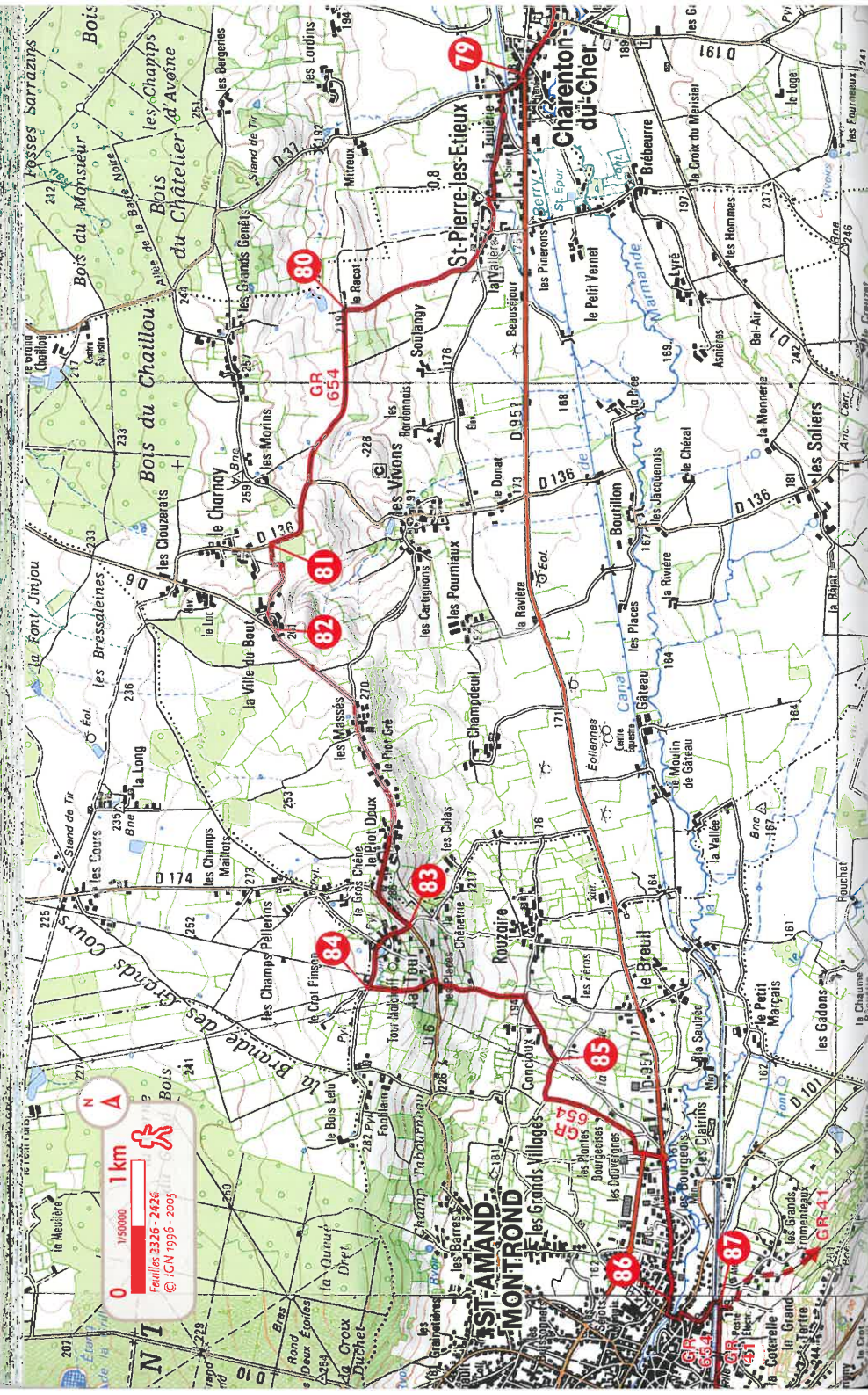
3 km 45 min

À Laugère >

77 > Laugère : ancien port privé industriel ayant connu une période très florissante (transport du bois, tuilerie).

77 Ne pas entrer dans Laugère, mais poursuivre par le chemin de halage jusqu'à l'écluse des éveillés.

78 Prendre la route à gauche, la rue du Stade et la rue Nationale à droite (⚠) > l'absence de trottoir rend cette rue dangereuse : prudence pour entrer dans Charenton-du-Cher.



De Charenton-du-Cher à La Ville-du-Bout

6 km 1 h 25

À Charenton-du-Cher >

> Charenton-du-Cher : vieux cimetière, église XII^e, remparts XII^e, maison XV^e, motte féodale.

79 À hauteur de la gendarmerie de Charenton-du-Cher, prendre à droite la D 37 et franchir le canal. Emprunter la rue de l'Usine à gauche. Elle longe un petit canal et conduit à Saint-Pierre-les-étieux. Traverser la place de l'église (particulièrement agréable avec ses bancs et son ombre profonde).

> Église romane XI^e (oratoire IX^e et chaire en pierre sculptée). Visite possible (contacter Mme TER, tél. 02 48 60 78 86).

Continuer par la rue en face. à la sortie du village, bifurquer à droite sur la petite route en direction du Racot.

80 Au sommet de la côte, prendre à gauche le chemin de terre sur 1,5 km, puis emprunter la D 136 à droite. Laisser une route à droite.

81 Prendre la route à gauche et gagner La Ville-du-Bout.

De La Ville-du-Bout à Saint-Amand-Montrond

10 km 2 h 15

À La Ville-du-Bout >

82 Traverser La Ville-du-Bout tout droit vers l'ouest, puis emprunter la D 6 à gauche sur 2,5 km.

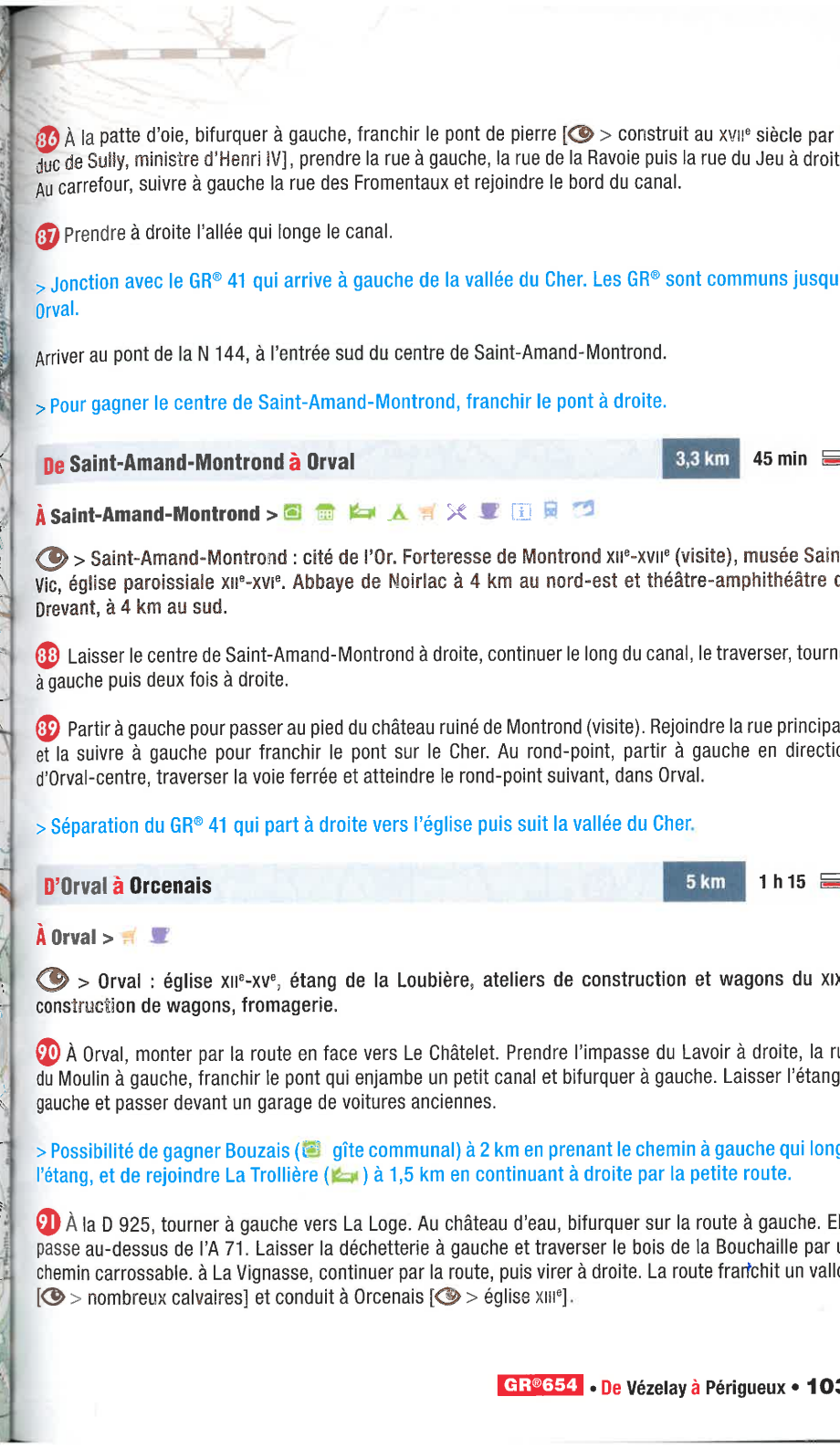
83 Monter à droite par la petite route en haut du village de La Tour.

> La tour Malakoff fut érigée à l'issue de la bataille de Sébastopol (guerre de Crimée en 1855) par les propriétaires du château de Meillant de l'époque (propriété privée, ne se visite pas).

Au réservoir, continuer tout droit.

84 Descendre par le chemin à gauche (> panorama sur la vallée de la Marmande). Emprunter la D 6 à droite sur 30 m, puis descendre par le chemin à gauche (sud). Prendre la route à droite, puis bifurquer sur la route à gauche.

85 À la hauteur d'une ligne à haute tension, suivre le chemin carrossable à droite. à l'intersection, prendre le chemin à gauche. Il longe la ligne électrique et mène aux Dauvergnès. Tourner à gauche. Au rond-point, emprunter à droite la D 951 sur 1 km.



87 Prendre à droite l'allée qui longe le canal.

Arriver au pont de la N 144, à l'entrée sud du centre de Saint-Amand-Montrond.

> Pour gagner le centre de Saint-Amand-Montrond, franchir le pont à droite.

3,3 km 45 min 

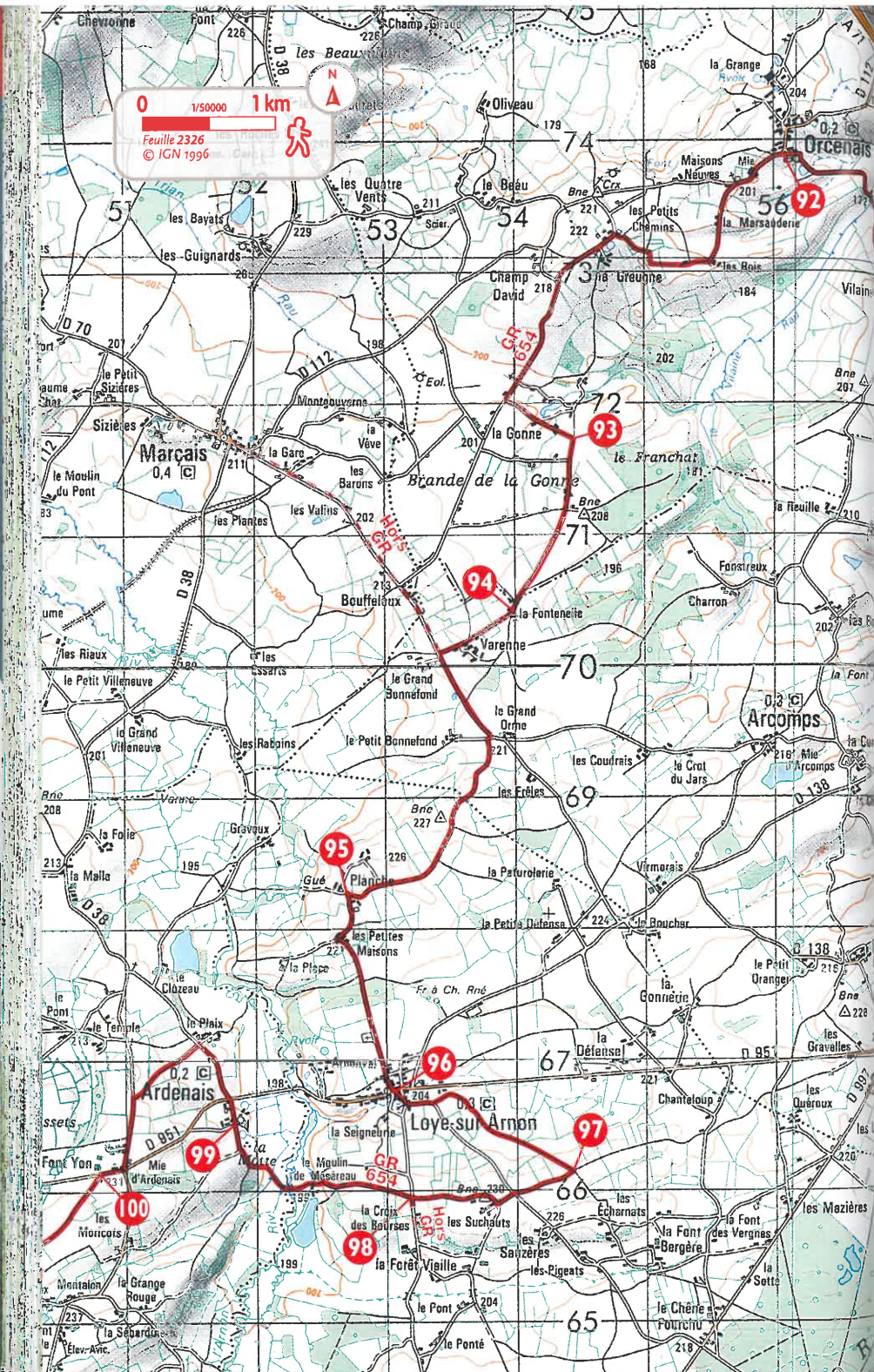
88 Laisser le centre de Saint-Amand-Montrond à droite, continuer le long du canal, le traverser, tourner à gauche puis deux fois à droite.

> Séparation du GR® 41 qui part à droite vers l'église puis suit la vallée du Cher.

5 km 1 h 15

90 À Orval, monter par la route en face vers Le Châtelet. Prendre l'impasse du Lavoisier à droite, la rue du Moulin à gauche, franchir le pont qui enjambe un petit canal et bifurquer à gauche. Laisser l'étang à gauche et passer devant un garage de voitures anciennes.

91) À la D 925, tourner à gauche vers La Loge. Au château d'eau, bifurquer sur la route à gauche. Elle passe au-dessus de l'A 71. Laisser la déchetterie à gauche et traverser le bois de la Bouchaille par un chemin carrossable. À La Vignasse, continuer par la route, puis virer à droite. La route franchit un vallon [👁 > nombreux calvaires] et conduit à Orcenais [👁 > église XIII^e].



d'Orcenais au carrefour

10,5 km 1 h 15

92 Ne pas entrer à droite dans Orcenais, mais poursuivre par la D 112, puis bifurquer à gauche en direction du parcours sportif communal. Aux Rois, prendre le chemin à droite. Emprunter la petite route à gauche, puis la deuxième route à gauche et gagner La Gonne. Dans le hameau, quitter la route et continuer tout droit.

93 Prendre le chemin à droite, poursuivre par la route puis le chemin et arriver à La Fontenelle. Continuer par la route et traverser Varenne.

Hors GR® > pour Marçais 2,2 km 30 min | (3km) ➡

Au carrefour, prendre la route à droite..

Du carrefour à Loyer-sur-Arnon

4,4 km 1 h 15

94 Au carrefour, prendre la route à gauche. Avant Le Grand-Orme, suivre la route à droite sur 30 m, puis s'engager à gauche sur le chemin blanc qui mène à Planche.

95 Prendre la route à gauche. Aux Petites-Maisons, emprunter la route à gauche et arriver au pied de l'église de Loyer-sur-Arnon.

De Loyer-sur-Arnon au carrefour de Méséreau

3 km 45 min

À Loyer-sur-Arnon > 🏰

👁 > Loyer-sur-Arnon : église XI^e-XIII^e, pont romain XVI^e-XVII^e.

96 Au chevet de l'église de Loyer-sur-Arnon, traverser la D 951 et prendre la petite route à gauche. Elle descend vers la rivière [👁 > petites maisons basses, encadrements en grès rose de Saulzais, entrée de grange]. Franchir le ruisseau sur un petit pont, puis se diriger à gauche vers Le Chêne-Fourchu, sur 200 m. Dans le virage, monter à gauche par le chemin creux bordé d'arbres et de haies (⚠ > ce chemin peut être très humide).

97 Prendre le large chemin à droite. Couper la C 203, continuer tout droit vers la maison des Suchots, passer la mare, puis s'engager à droite sur le large chemin bordé de haies et d'arbres. Déboucher sur une route, au carrefour de Méséreau.

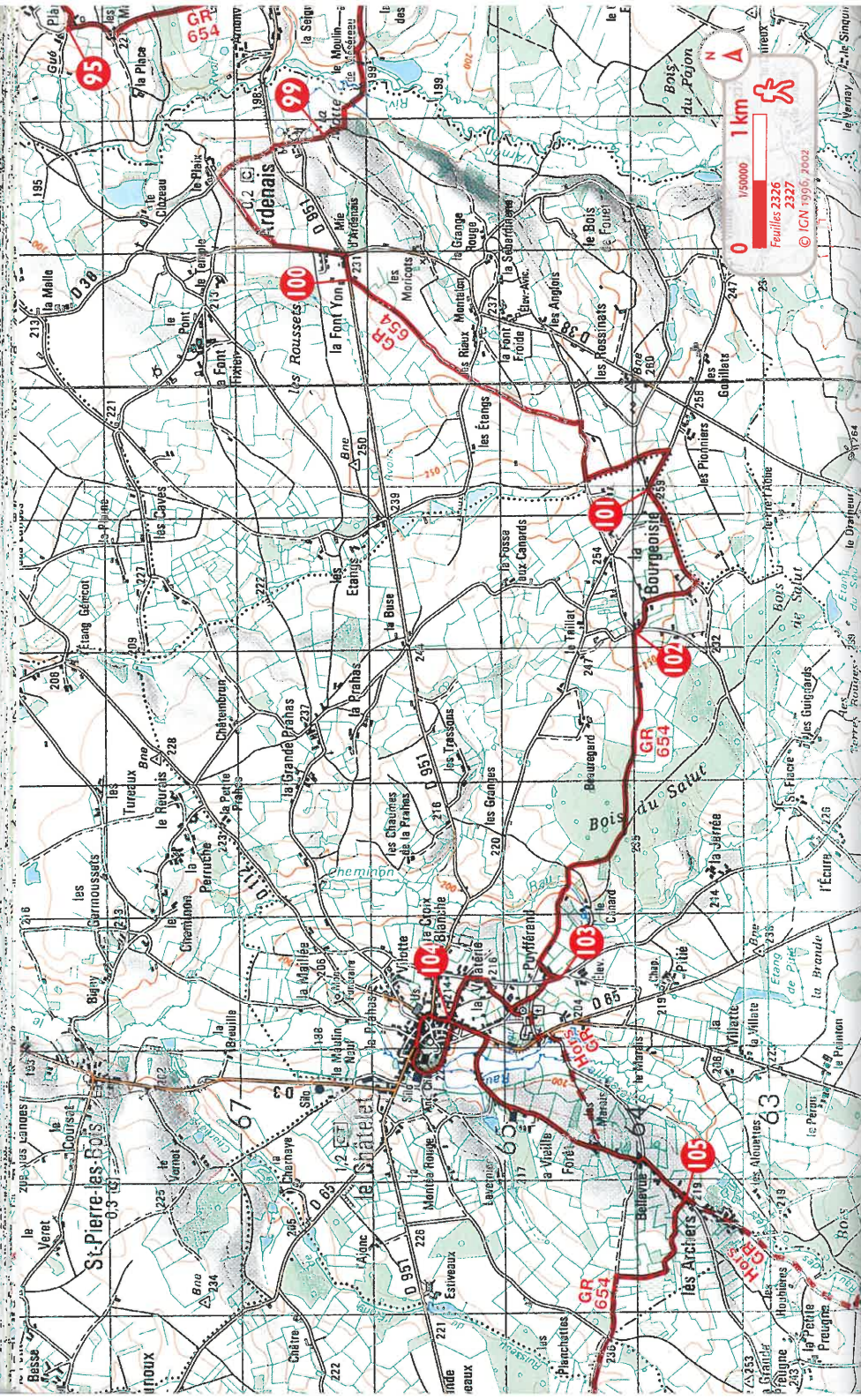
Hors GR® > pour La Forêt-Vieille 500 m 5 min | ➡

Prendre la route à gauche.

Du carrefour de Méséreau à Ardenais

2,4 km 30 min

98 Au carrefour de Méséreau, continuer tout droit par la route vers le moulin de Méséreau. Franchir le bief d'alimentation sur la passerelle de poteaux et poursuivre tout droit. Traverser l'Arnon sur une passerelle surélevée (⚠ > crues importantes), un affluent et monter sur le coteau. Tourner à droite et atteindre Ardenais.



D'Ardenais au Châtelet

11 km 2 h 45

À Ardenais >

99 Passer devant l'église Saint-Sulpice d'Ardenais [👁 > XII^e-XIX^e, vestige de l'ancien prieuré transformé en manoir], couper la D 951 et poursuivre par la route pour rejoindre Le Plaix. Prendre à gauche le chemin bordé de haies, la D 38 à gauche, puis la D 951 à droite.

100 À la sortie du bourg, s'engager sur la petite route à gauche et continuer par un agréable chemin bordé de haies et d'arbres. Couper la route et poursuivre par le chemin en face sur 1 km. Emprunter la route à droite sur 400 m. Avant un hameau caché derrière la végétation, prendre le chemin herbeux à gauche. Passer La Maison-Rouge, puis parcourir la route à droite en direction de La Bourgeoisie.

101 À hauteur de la ferme, tourner à gauche et passer entre les hangars. Continuer par la petite route sinueuse qui traverse les groupes de maisons de La Bourgeoisie en virant à droite.

102 Au carrefour marquant le dernier groupe de maisons, prendre la petite route empierrée à gauche (ouest). Elle devient un chemin qui traverse le bois du Salut, franchit le vallon du Cheminon et mène aux Trois-Fourneaux.

103 Prendre la route à droite, bifurquer sur la route à gauche et arriver à l'abbaye de Puyferrand.

👁 > Église romane Notre-Dame-de-Puyferrand XII^e-XIII^e-XVII^e.

Avant l'abbaye, tourner deux fois à droite, puis monter à gauche dans Le Châtelet.

> Si vous n'êtes pas intéressé par une halte (voir panneau d'info communal) : reprendre le chemin, tourner à droite avant le cimetière pour rejoindre la D 65, la longer par la gauche sur 50 m environ, puis s'engagez sur le chemin en face qui mène directement aux Archers.

Du Châtelet à Beddes

10 km 2 h 30

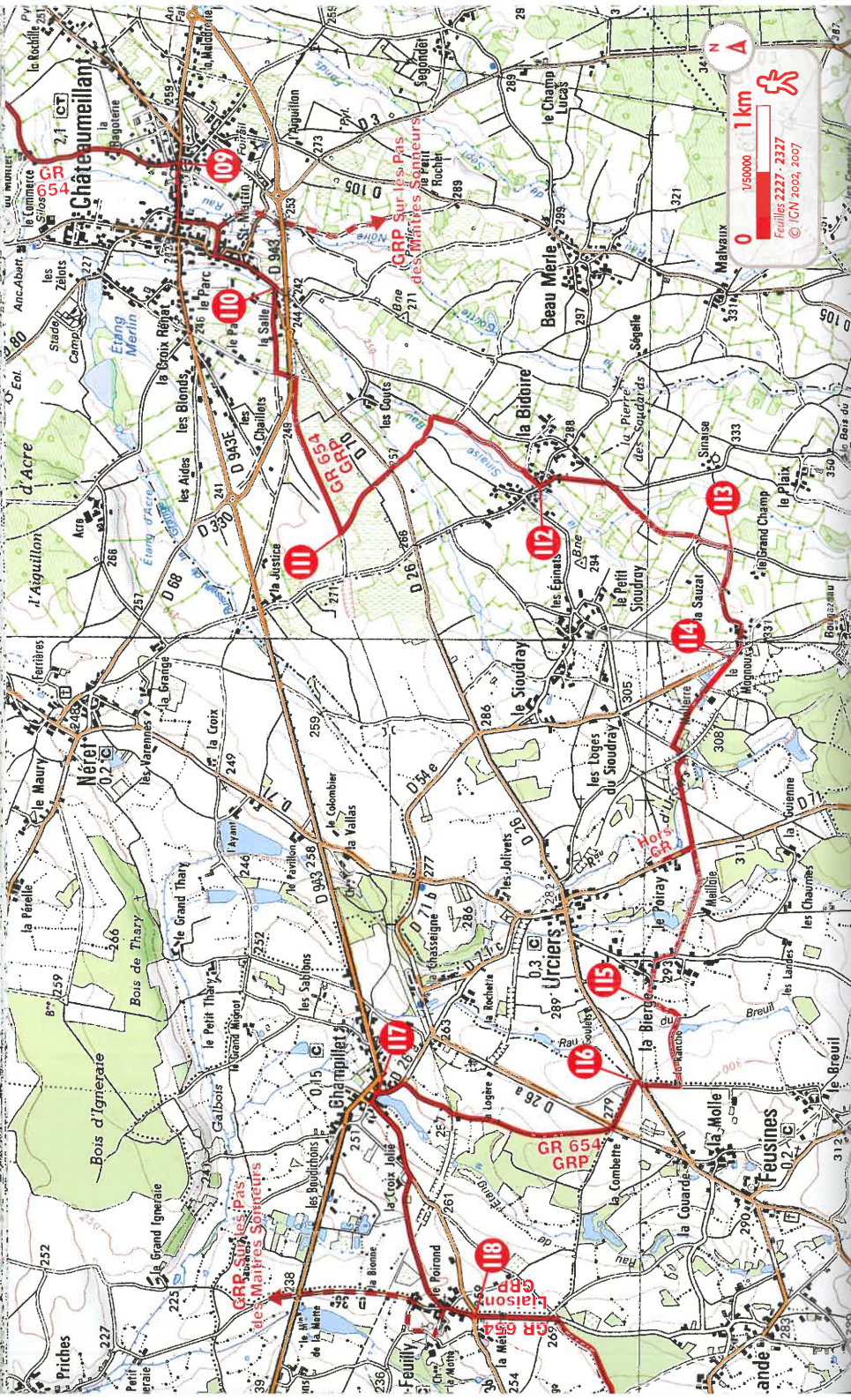
Au Châtelet >

👁 > Le Châtelet : vestiges du château, maisons typiques (lucarnes, épis de faîtage en grès).

104 L'itinéraire décrit le tour du bourg et passe au pied de l'ancien château. Quitter Le Châtelet par la D 65 au sud. Prendre à droite la petite route qui franchit le vallon du Portefeuille, mène à Bellevue puis aux Archers [👁 > village de potiers].



BRUANT JAUNE /
DESSIN PASCALROBIN



110 Laisser la direction La Bidoire en face et tourner à droite pour passer sur un pont. Environ 20 m plus loin, prendre à droite la piste gravillonnée. Tourner à gauche, franchir le pont qui enjambe la rocade, puis la longer à droite par le chemin qui passe dans le vignoble, sur 1 km.

111 Prendre le chemin à gauche, couper la D 70, laisser deux chemins herbeux à droite et emprunter le troisième chemin à droite. Il longe le vallon de la Sinaise. Continuer et gagner La Bidoire.

De La Bidoire à la D 71

4,5 km 1 h

À La Bidoire >

112 Au calvaire de La Bidoire, prendre la route à gauche sur quelques mètres, puis monter par la route à droite.

> L'itinéraire quitte le département du Cher pour celui de l'Indre.

À la sortie du hameau, poursuivre par le chemin de terre encaissé (*humide à la mauvaise saison*) délimité par des haies très épaisses.

> En ce pays cher à George Sand, lorsque l'on évoque les haies délimitant les chemins creux, on parle des *bouchures* bordant les *traines*, patois oblige. Les haies épaisses ne sont pas seulement jolies dans le paysage, elles ont de multiples fonctions : coupe-vent pour le bétail, couvert à gibier et abri pour les oiseaux, bois de chauffage, réserve de mûres et autres petits fruits...

Au croisement avec la route, prendre à droite en direction du Grand Champ. Au croisement suivant, continuer à gauche en direction du Grand Champ.

113 Ensuite prendre le chemin à droite puis la route à gauche. Elle mène au Magnoux. À la sortie du hameau, emprunter la D 54e à droite sur 50 m.

114 S'engager à gauche sur le chemin empierré et continuer par la piste principale. Emprunter la route à gauche pour passer sous l'ancienne voie ferrée, puis tourner à droite. Parvenir à la D 71.

Hors GR® > pour le Poiray

300 m

5 min



Prendre la D 71 à droite.

De la D 71 à Champillet

4,8 km 1 h 15

Couper la D 71 et poursuivre en face. Aux maisons de La Bierge, prendre la route à droite puis la route à gauche.

115 À la sortie du hameau, prendre à gauche la piste empierrée qui se faufile entre champs et peupleraies, franchir le fossé et, à la ferme de la Ranche, emprunter la route à droite. Couper la D 26 et continuer tout droit sur 20 m.

116 S'engager sur le chemin carrossable à gauche. Traverser la D 26a et suivre le chemin de terre à droite. Il longe un bois d'acacias et de châtaigniers par la droite puis continue au nord. Emprunter la D 26a à gauche, la rue de l'étang et contourner le plan d'eau en passant sur la digue, face à l'église romane de Champillet.