

De Vézelay à Varzy



De Vézelay à Chamoux

7 km

1 h 45

À Vézelay >

① À Vézelay, descendre par la rue à l'angle de l'hôtel Le Compostelle. En bas, traverser le parking, suivre le chemin pierreux en face sur 200 m, puis bifurquer à gauche.

② Longer à gauche la lisière du bois, laisser le virage de la D 36 à gauche et continuer par le chemin. Aux maisons, prendre la route à gauche, puis la D 36 à droite sur 400 m.

③ Entrer dans le bois à gauche par le chemin empierré, suivre la route à droite sur 500 m puis, au carrefour, poursuivre en face sur 1,5 km.

④ Obliquer à gauche, suivre le chemin forestier et, à la sortie du bois, continuer en lisière (👁 > le chemin domine le parc préhistorique imaginaire de Cardo-Land créé par l'artiste Cardo). Descendre par la route à gauche et gagner l'église de Chamoux.

De Chamoux aux Bideaux

4,5 km

1 h 10

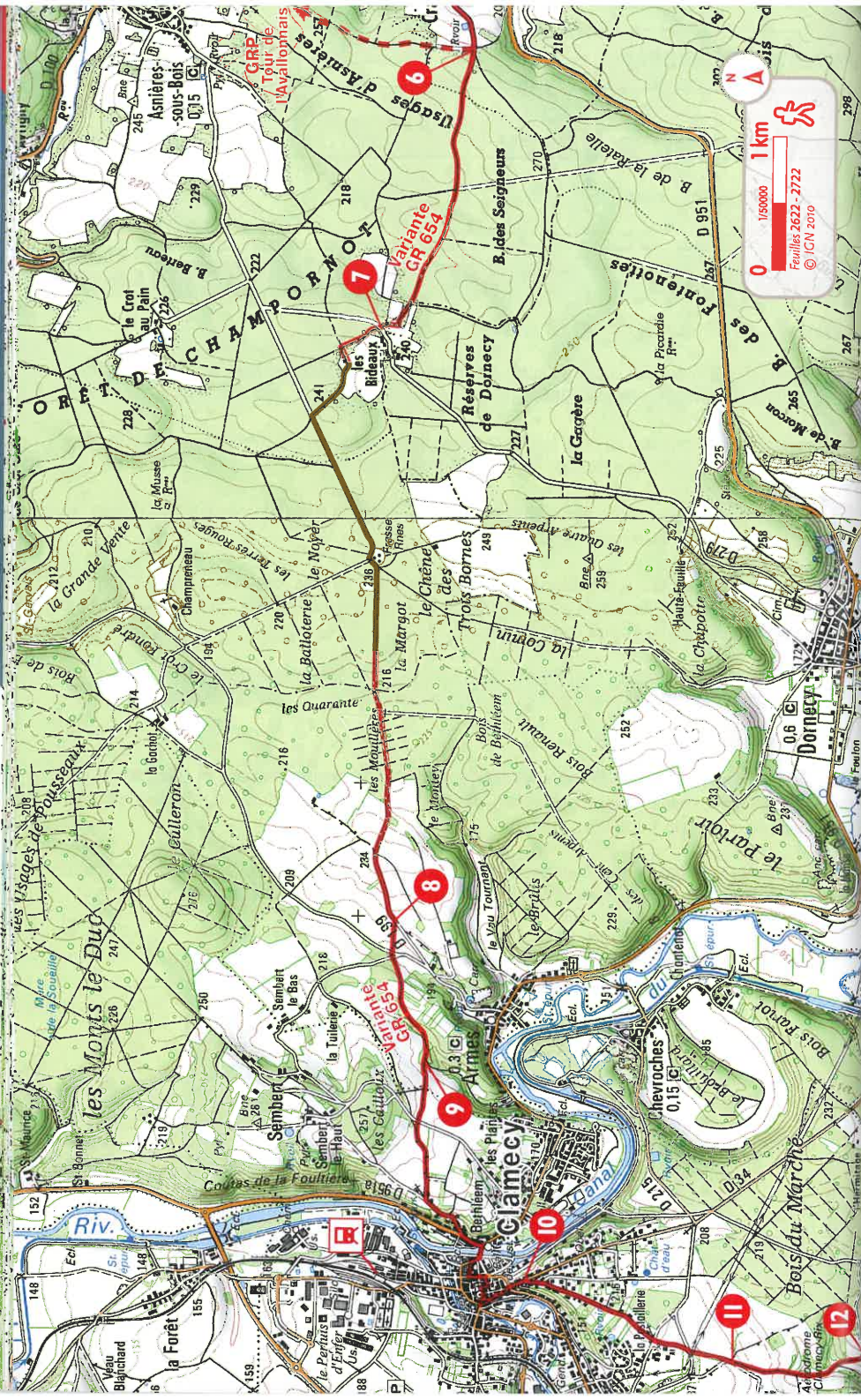
À Chamoux >

Au virage derrière l'église de Chamoux, monter en face par le chemin herbeux et traverser le bois Breuillard. Quand le chemin devient gravillonné, descendre par le sentier à droite et retrouver le chemin gravillonné en contrebas. Le suivre à droite.

⑤ Juste avant la route, se diriger en angle aigu à gauche sur 200 m, tourner à droite, franchir le ru, couper la D 100 et continuer par la rue de Clamecy en face. Traverser Crai et passer un réservoir.



HÉRON CENDRÉ /
PHOTO RANDONNÉVRE



6 À l'entrée du bois, bifurquer à droite, puis continuer par le chemin forestier et arriver au hameau des Bideaux.

Des Bideaux à Clamecy

8 km 2 h

7 Ne pas entrer dans le hameau des Bideaux, mais couper la D 279 et suivre le chemin forestier en face. Passer devant un groupe de maisons en ruines et se diriger tout droit en lisière du champ pour atteindre l'orée du bois. Traverser le bois, puis emprunter la D 199 à gauche. La route contourne la ferme ruinée de Frasse. Continuer par la route sur 2,5 km.

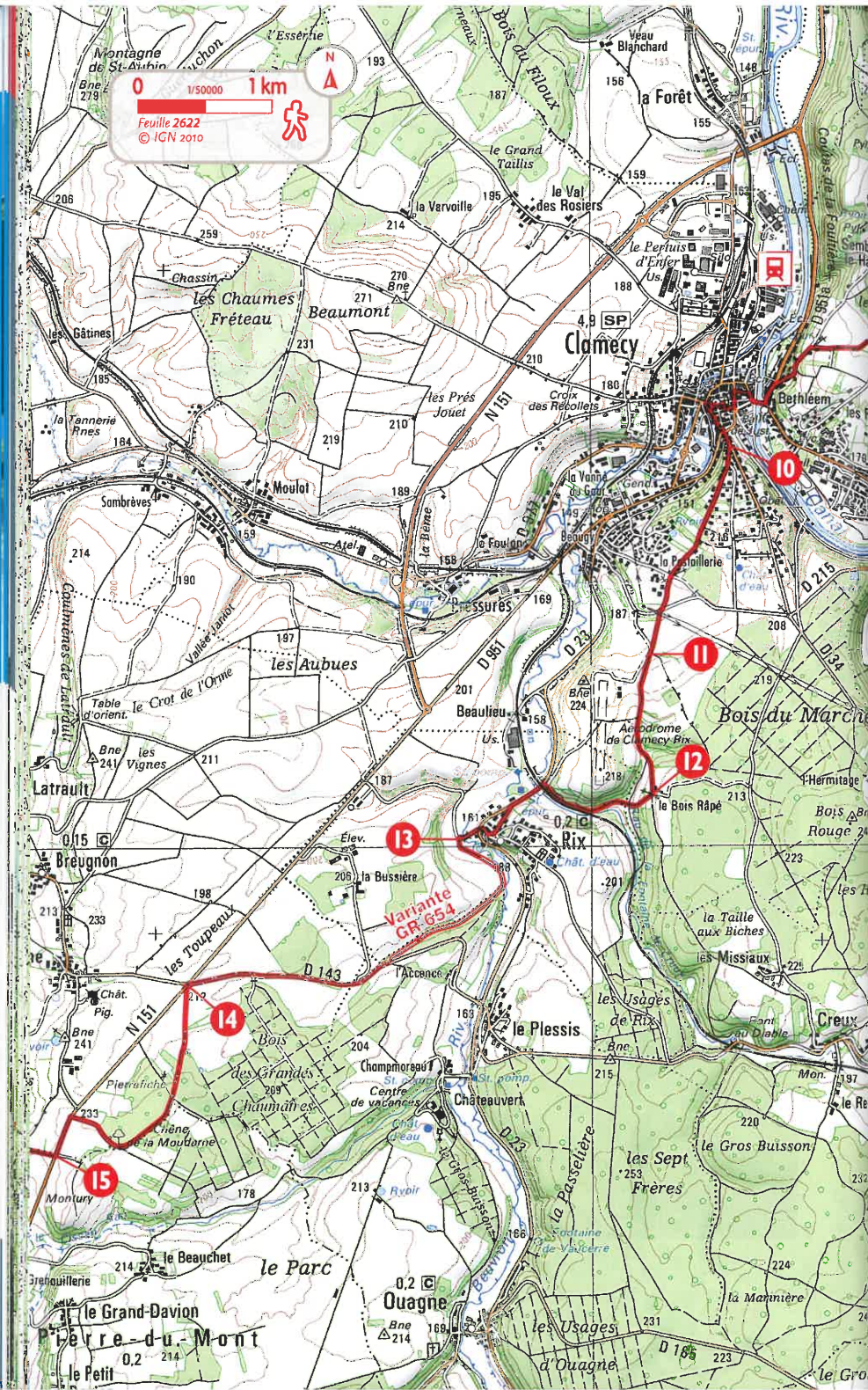
8 À la croix, bifurquer sur le chemin à droite. Couper deux routes et atteindre une fourche.

9 S'engager sur le chemin qui monte à droite entre deux champs. Couper la route et arriver à la croix Pataut. Descendre à gauche à Bethléem, faubourg est de Clamecy, et franchir le pont sur l'Yonne pour entrer dans le centre de Clamecy.

> Clamecy, seigneurie vassale du comte de Nevers, fut érigée en châtellenie nivernaise. La nomination de Clamecy en paroisse intervint vers la fin du VIII^e siècle ou au début du IX^e. En 1231, le comte de Nevers Hervé affranchit de la servitude les sujets de Clamecy. Au XII^e siècle, un comte de Nevers fonda dans un faubourg de Clamecy, sur la rive droite de l'Yonne, l'hôpital de Pantenor destiné à l'hébergement des pèlerins malades, qui deviendra siège de l'évêché de Bethléem. Datant du XIV^e siècle, édifiée d'après une tradition locale non établie, la maison du Saint-Accroupi ressemble à certains jalons marquant l'emplacement d'une halte ou d'un refuge sur les chemins de Saint-Jacques-de-Compostelle.

MÉSANGE BLEUE / PHOTO NICOLAS VINCENT





De Clamecy à Rix

5 km 1 h 15

À Clamecy >

> Au siège de la confrérie Saint-Nicolas, des maquettes retracent l'histoire du flottage du bois de chauffage pour Paris, flottage qui marqua la vie de nombreux Clamecycois pendant près de quatre siècles. La traversée du secteur sauvegardé, en particulier de la rue de la Monnaie, rappelle le passé médiéval de la ville et la collégiale Saint-Martin, marquée du sceau de la coquille Saint-Jacques, dresse sa façade gothique flamboyant et sa tour sur la place de l'Hôtel-de-Ville du XIX^e siècle. Le musée d'Art et d'Histoire fait revivre l'écrivain Romain Rolland, l'archiviste Charles Loupot, l'art des civilisations gallo-romaines et mérovingiennes, et celui de la faïence.

À la collégiale Saint-Martin, à Clamecy, descendre l'escalier en face et prendre la rue à gauche. Poursuivre tout droit par la D 34 en direction de Brinon-sur-Beuvron.

10 Monter à droite par la route du Taillefer. Elle se prolonge par le chemin de la Postallerie.

11 S'élever par le sentier du milieu parallèle à l'aéroport et atteindre la ferme du Bois-Râpé.

12 À la croix renversée, tourner à droite et descendre par le chemin de terre jusqu'à la voie ferrée. La longer à droite, traverser le passage à niveau à gauche, puis monter à gauche dans le bourg de Rix.

De Rix au Château

8,5 km 2 h 10

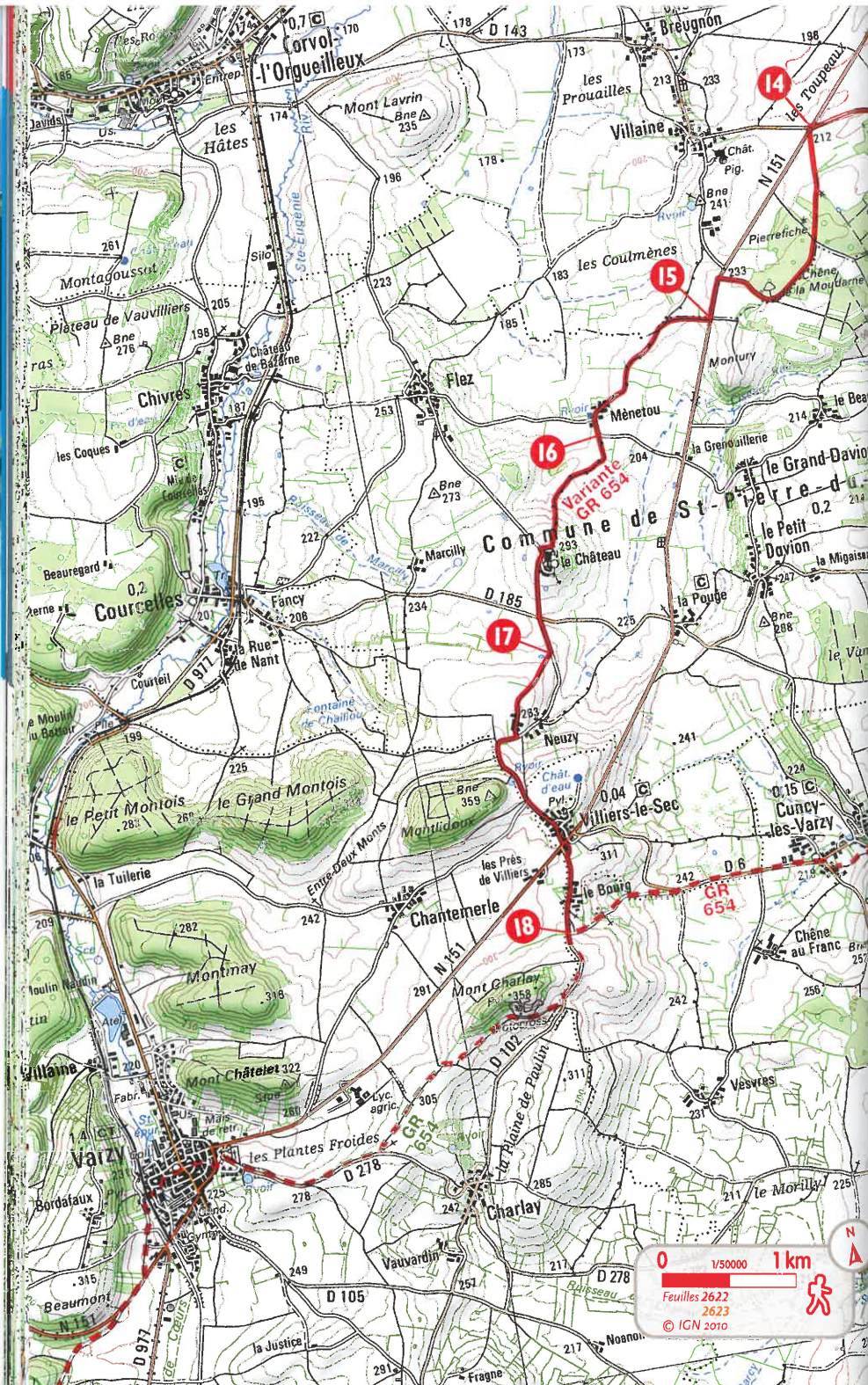
> Rix : église Saint-Pierre-aux-Liens XII^e.

Quitter Rix par la petite route qui descend rapidement dans la vallée du Beuvron et franchir le pont.

13 Dans le virage, s'engager à gauche sur le sentier qui longe la rivière. Bifurquer à droite sur le sentier en lisière du bois, puis emprunter la D 143 à droite jusqu'au carrefour avec la N 151.

PANORAMA SUR LES VAUX D'YONNE / PHOTO RANDONIÈVRE





14 Partir à gauche puis à droite sur le chemin en oblique entre deux parcelles de terre et gagner la lisière du bois des Varennes.

15 > Dans le bois des Varennes, on peut voir de part et d'autres du sentier deux pierres remarquables : une pierre plate couchée appelée Pierre du Sacrifice, et la Pierre Fiche, une roche grossièrement triangulaire qui se dresse au-dessus d'une veine d'eau souterraine située à 15 m de profondeur, se partageant en deux autres veines. Propice aux effets de la foudre, cet endroit fascina les hommes qui décidèrent d'y élever un monument. Ils en firent un lieu sacré, propre au culte de la divinité toute puissante.

Traverser le bois, passer devant le chêne de la Moudarne [15 > arbre remarquable plusieurs fois séculaires], puis longer la N 151 à gauche sur 250 m [16 > prudence : route dangereuse].

16 Partir à droite sur le chemin de terre bordé de haies et passer devant le lavoir de Ménéto. Traverser le hameau, puis suivre à gauche la petite route communale.

17 Au virage, emprunter tout droit le large chemin agricole qui monte sur la colline du Château.

18 > Château XVII^e remanié, vestiges de l'ancien château-fort. Église Saint-Pierre-aux-Liens XVI^e située dans la cour du château. Sous l'abside de l'église existe une crypte couverte d'un berceau en cintre surbaissé dédiée à saint Firmin, communément nommé saint Firmi, ou saint des Fourmis. Elle occuperait l'emplacement de la grotte où vivait le saint. Celui-ci jouissait d'une grande dévotion dans le village de Saint-Pierre-du-Mont et la contrée alentour. Dans la chapelle souterraine, où se tiennent l'autel et une statue de saint Firmin, les ménagères viennent prier et emporter un peu de terre pour se prémunir des fourmis et autres insectes dévorants. Selon la légende, des nuages de fourmis ailées apparaissent les soirs de chaudes journées au-dessus de la butte où s'élèvent l'église et le château.

19 > Panorama sur les vaux d'Yonne et le Morvan.

Du Château à Villiers-le-Sec

3 km 45 min

Descendre la colline du Château par la petite route qui se dirige au sud. Couper la D 185 et continuer sur 300 m.

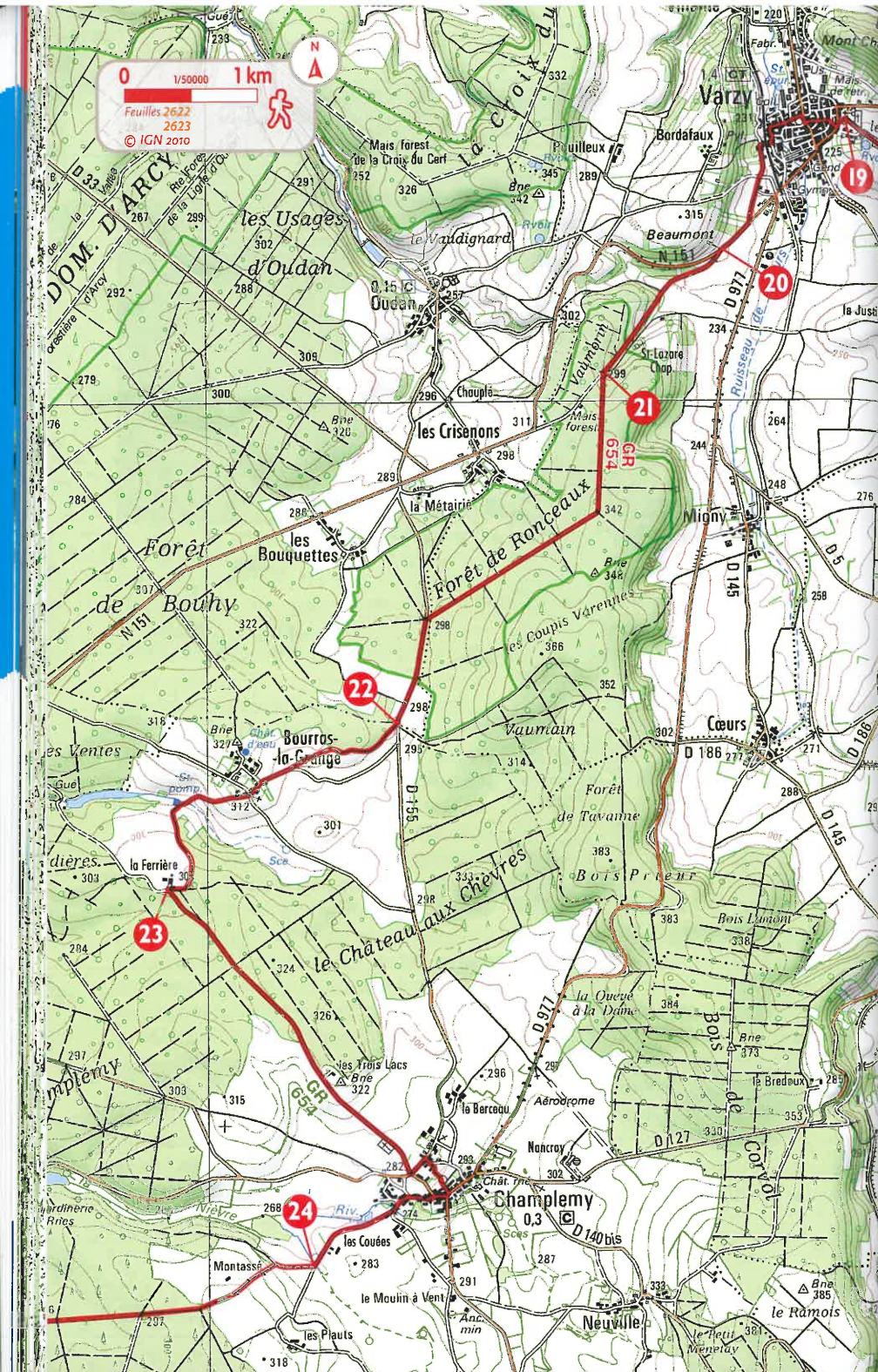
20 S'engager sur le chemin à droite et gagner Neuzy. Traverser le hameau. Emprunter la route à droite et atteindre Villiers-le-Sec.

De Villiers-le-Sec à un croisement

1 km 15 min

Traverser Villiers-le-Sec en bifurquant à droite, couper la N 151, longer une pièce d'eau, traverser le hameau du Bourg et continuer le long de la route.

21 Fin de la variante et jonction avec le GR® 654 qui arrive en face de Tannay et qui se dirige à droite vers Varzy (description page 53).



De Varzy à Champlemy

12 km

3 h

À Varzy >

> Enchâssée dans un écrin de collines verdoyantes, l'ancienne seigneurie des évêques d'Auxerre conserve un patrimoine architectural conséquent : église Saint-Pierre du ^{xiii}^e siècle, chef d'œuvre du gothique rayonnant ; vestiges de la collégiale Sainte-Eugénie ^{xi}^e-^{xii}^e ; lavoir et abreuvoir unique en Nivernais ; château des évêques d'Auxerre, anciennes demeures dont l'hôtel de ville, reflet de l'opulence de la bourgeoisie des ^{xvi}^e et ^{xvii}^e siècles. Le musée Auguste Grasset est riche d'incomparables collections présentées dans un cadre muséographique moderne.

À l'église de Varzy, prendre la rue Saint-Pierre, puis la rue du Chapitre. Passer sous la voie ferrée et prendre à gauche le chemin des Lilas sur 250 m. Au croisement, continuer par le sentier en face et déboucher sur la N 151. La longer à droite sur 300 m (⚠ > **prudence : circulation intense**).

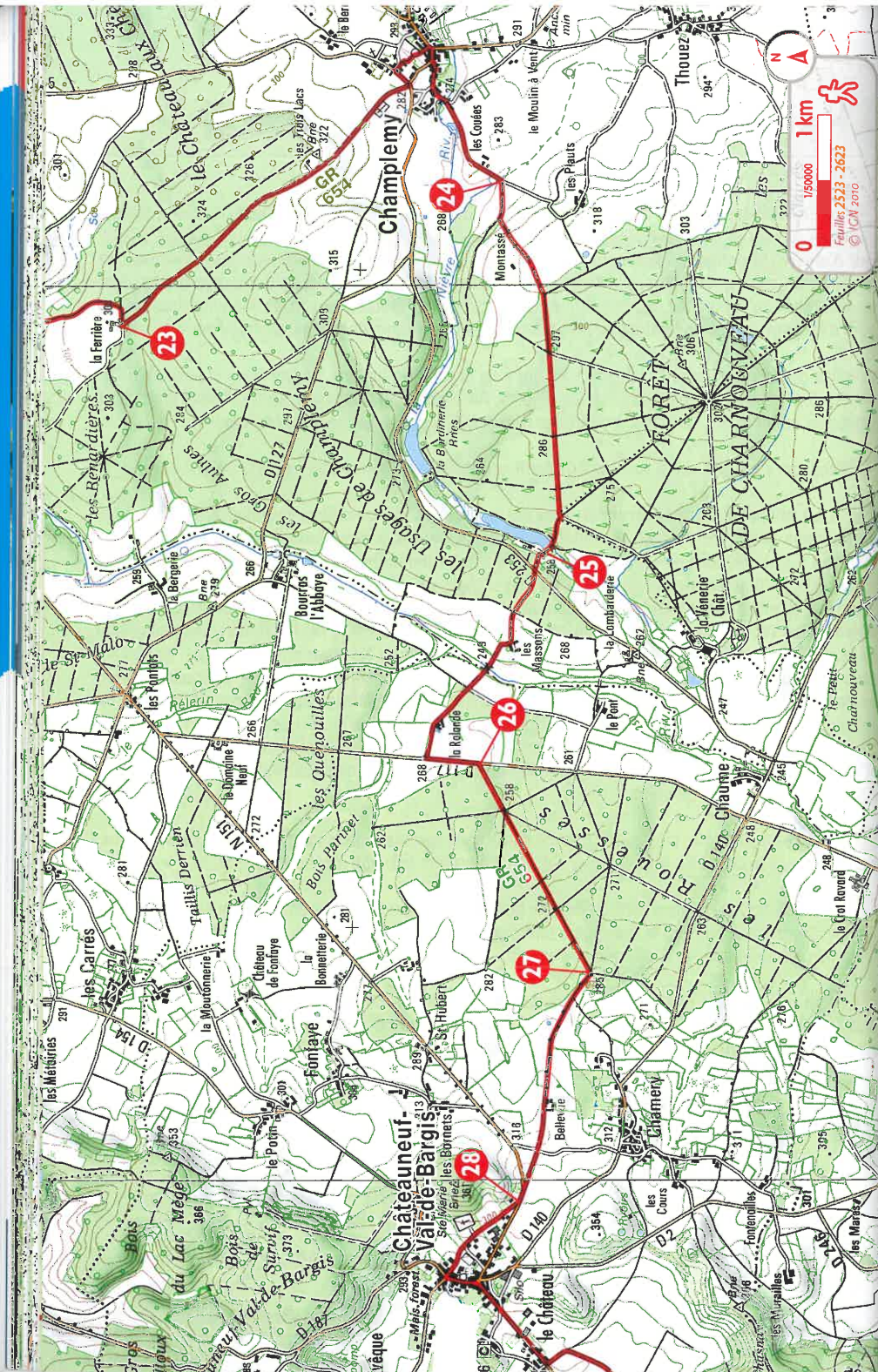
20 S'engager à gauche sur la voie partiellement goudronnée et monter à la chapelle Saint-Lazare.

> La chapelle Saint-Lazare (^{xiii}^e-^{xvi}^e) est un vestige de l'ancienne léproserie de Vaumorin. Nichée dans l'écrin de verdure du vallon boisé de Vaumorin, à deux pas de l'antique voie reliant Varzy à La Charité-sur-Loire, ce modeste lieu de culte demeure l'unique vestige d'une ancienne maladrerie particulièrement fréquentée au Moyen Âge. Au ^{xi}^e siècle, la propagation de la lèpre et la terreur qu'elle suscite conduisent l'évêque d'Auxerre à adjoindre la léproserie de Vaumorin à la Maison-Dieu récemment implantée au cœur du bourg fortifié. En 1219, l'établissement bénéficie de la précieuse collaboration de religieux issus de l'abbaye de Montjou dans les Alpes. Accueillis dans de modestes bâtisses en bois, dont l'emplacement était encore visible il y a quelques années, les contaminés, bien que frappés de réclusion, constituent une authentique communauté. Celle-ci possède ses terres, ses prés, sa forêt et bénéficie de rentes, dons, legs et revenus, fruits de l'intense courant de solidarité de l'époque. Au fil des ans, la léproserie de Vaumorin ne cesse de se structurer, et au creux du vallon de s'implanter : demeures des lépreux et religieux, halle, cimetières, voies d'accès propres et lieu de culte.

21 Peu après la chapelle, bifurquer à gauche sur la ligne forestière de la forêt domaniale de Ronceaux, monter jusqu'à la cote 342, puis obliquer à droite. Emprunter la D 155 à gauche sur 800 m.

22 Prendre à droite la sente à flanc de coteau, puis continuer par la route à droite et gagner Bourras-la-Grange. Traverser le hameau et descendre tout droit au fond du vallon. Passer le lavoir, puis monter par le chemin à travers champ, à la ferme de Ferrière.

23 Emprunter la route forestière à gauche jusqu'à l'entrée de Champlemy. Au croisement, suivre la D 127 à gauche sur 150 m, puis la rue à droite, traverser la cour d'une ferme en longeant la maison de gauche et, à la sortie, utiliser le sentier qui mène à l'église de Champlemy. Remonter la rue de l'Église.



De Champlemy à l'étang de la Ferrauderie

4 km

1 h

À Champlemy >

> Le mot *my* ou *mi* signifiant « moi » ou « milieu », Champlemy veut dire « champ du milieu ». L'église Saint-Maurice consacrée en 1595 est construite sur une ancienne église romane dont quelques colonnes couronnées de chapiteaux ont été conservées. Le portail en anse de panier surmonté d'une niche vide ayant la même forme est précédé d'un petit porche à charpente dont les montants reposent sur un mur. À l'abri des intempéries, ce petit caqueret permettait aux fidèles de se retrouver après la messe. C'est en effet là que le « caquet » de certaines paroissiennes répandait les nouvelles locales.

> Ruines dans un parc derrière la mairie du château des XIV^e, XV^e, XVI^e et XVII^e siècles. Curieuse halle aux grains XIX^e attestant de l'importance de ce bourg qui comptait jusqu'à 18 foires par an. Le signal de début et de clôture du marché était donné par la cloche du clocheton surmontant la halle.

De la place de la Halle, à Champlemy, descendre par la rue de la Poste et la rue Grande-Fontaine. Continuer par la route qui mène à la ferme des Couées et poursuivre sur 150 m.

24 S'engager sur le chemin à droite, puis monter à gauche le long de la haie et suivre la lisière du bois sur 100 m. Pénétrer à gauche par une sente dans la forêt de Charnouveau et prendre à droite la longue allée bordée de résineux qui aboutit à l'étang de la Ferrauderie.

De l'étang de la Ferrauderie à la ferme Bellevue

6 km

1 h 30

25 Laisser l'étang de la Ferrauderie à droite. Couper la D 253. Continuer par le layon forestier jusqu'à la ferme des Massons. Poursuivre à droite par le chemin bitumé, passer à la ferme de la Rolande, puis emprunter la D 117 à gauche sur 400 m.

26 Entrer dans la forêt par l'allée à droite en oblique. Elle conduit au rond-point des Pieds-Nus puis au rond-point de Bellevue.

27 Prendre à droite le large chemin qui rejoint la ferme Bellevue.

De la ferme Bellevue à Châteauneuf-Val-de-Bargis

1,5 km

20 min

De la ferme Bellevue, continuer par la petite route. Emprunter la N 151 à gauche sur 100 m.

28 S'engager sur le sentier à droite et passer devant le cimetière. Près du terrain de sport, descendre tout droit et, au carrefour, tourner à gauche dans la rue principale. Gagner l'église et le centre de Châteauneuf-Val-de-Bargis.



De Châteauneuf-Val-de-Bargis au Château

0,5 km 10 min

À Châteauneuf-Val-de-Bargis >

> La châtellenie de Châteauneuf, indépendante du Donziais, appartenait aux comtes de Nevers. Les deux fiefs furent définitivement réunis au Nivernais en 1552. Entre le ^x^e siècle et la Révolution, le nombre de fiefs qui dépendaient de la châtellenie évolua entre quarante et cinquante-cinq. Châteauneuf n'atteindra cependant son apogée qu'au ^{xix}^e siècle avec une population de plus de deux mille habitants, tirant ses richesses de l'agriculture et des forêts.

À Châteauneuf-Val-de-Bargis, prendre la N 151 en direction de La Charité-sur-Loire jusqu'au hameau Le Château.

Du Château à Chasnay

6 km 1 h 35

29 Au Château, emprunter le chemin de terre à gauche, puis bifurquer à droite entre les cultures. Par une forte montée, atteindre les bois de Faye. Tourner à droite dans un layon et atteindre un croisement. Continuer par la sente et poursuivre par l'allée forestière.

30 La quitter à droite et entamer une longue descente à travers bois. Atteindre des murets [> vestiges d'anciens clos à vigne] puis, par un bon chemin au milieu des champs et des vignes [> panorama], gagner Chasnay.

De Chasnay au rond de la Réserve

9 km 2 h 45

À Chasnay >

Traverser Chasnay en direction de la N 151, passer le lavoir et franchir le pont.

31 Peu avant le bâtiment de la cave des Hauts de Seyr [> visite, dégustation des vins de pays des Côteaux Charitois], prendre à gauche le chemin de terre. Emprunter la petite route à gauche sur quelques mètres, puis obliquer à droite vers l'étang par la voie goudronnée. Laisser l'étang à gauche et déboucher sur la D 222 près des anciennes forges de Cramin [> ^{xix}^e siècle].

> La métallurgie en Nivernais : le haut-fourneau de Cramin. En 1282, le prieur de La Charité achète au seigneur de Chasnay la terre de Cramin. Le minerai de fer de La Vernière est alors transformé en fonte de façon artisanale. Au milieu du ^{xv}^e siècle, l'utilisation de soufflets hydrauliques permet d'accélérer la combustion et, par conséquent, de produire de plus grandes quantités dans un haut-fourneau maçonné. Au ^{xvii}^e siècle, le haut-fourneau de Cramin fournit des canons pour le roi.



32 Prendre la D 222 à gauche sur 50 m, puis monter à droite par le sentier dans le bois de Sainte-Anne. Emprunter à gauche le bon chemin forestier puis la D 38 à droite.

 > L'histoire du massif forestier des Bertranges remonte à l'an 1121. Ermengarde de Narcy fit don de ses biens au couvent des bénédictins de La Charité et notamment de sa propriété boisée de La Grande Bertranges. D'acquisition en acquisition, le couvent était propriétaire en 1364 de près de 3700 hectares de forêts et de bois.

À la suite de l'ordonnance de Colbert de 1669 sur les Eaux et Forêts, le quart de la forêt fut mis en réserve par les maîtres des Eaux et Forêts. Cette date marqua l'amorce de la conversion en futaie de cette forêt précédemment traitée en taillis à courte révolution pour les besoins des forges. Certains arbres, autour du rond de la Réserve notamment, ont ainsi traversé l'histoire de Louis XV à nos jours. En 1781, à l'instigation du maître de forges Babaud de la Chaussade, Louis XV fit l'acquisition progressive de la plus grande partie du massif forestier. La forêt domaniale des Bertranges fut constituée et aménagée en futaie de chênes et de hêtres en 1886.

Le massif s'étend aujourd'hui sur 7 600 hectares essentiellement plantés de chênes rouvres ou pédonculés et de hêtres en sous-étage. Les bois exploités dans le massif alimentent aujourd'hui l'industrie du meuble et les fabriques de merrains pour la tonnellerie. La forêt est inscrite à l'inventaire régional des zones d'intérêt faunistique et floristique.



Du rond de la Réserve au hameau de La Vache

3 km 45 min

Au rond de la Réserve >

> Le rond de la Réserve constitue un carrefour majestueux en forêt domaniale des Bertranges d'où partent de nombreuses lignes en étoile.

34 Au rond de la Réserve, descendre au sud-ouest par la route forestière de la Vache et gagner la fontaine de la Vache. Le GR® s'infléchit à droite, sort de la forêt et aborde les premières maisons du hameau de La Vache.

Du hameau de La Vache à Raveau

2 km 30 min

Au hameau de La Vache >

> Haut-fourneau de La Vache et maison du maître des forges XVIII^e.

35 Traverser le hameau de La Vache sur toute sa longueur, puis couper la D 138 aux Petites-Maisons. Continuer par le chemin de terre, passer devant un lavoir, puis emprunter la petite route à droite et atteindre Raveau.

De Raveau à La Charité-sur-Loire

5 km 1 h 15

À Raveau >

> Raveau : église romane fin XI^e St-Gilles-et-St-Leu. Vestige du haut-fourneau (1443).

Après l'église de Raveau, prendre à gauche la D 179 en direction de La Charité.

36 Avant le cimetière, emprunter la route à gauche sur quelques mètres, puis s'engager à droite sur le chemin qui longe l'arrière du cimetière et file à travers champs avant de buter au pied du talus de l'A 77. Tourner à gauche, puis passer sous le pont à droite et suivre la D 245. Traverser la voie ferrée à gauche par le passage souterrain piétonnier et déboucher dans le centre-ville de La Charité-sur-Loire.

> Place des Pêcheurs, jonction avec le GR® 3 Sentier du Val de Loire, qui continue à droite vers Orléans, et à gauche vers Nevers. À partir de ce lieu, les deux GR® sont communs jusqu'à la sortie du pont de Loire, à Nevers.

> Tout commence en 1052. Hugues, abbé de Cluny, envoie Gérard, un de ses moines, à Seyr pour y fonder un monastère selon la règle de saint Benoît. La fondation du prieuré par l'ordre de Cluny permet au petit village de Seyr de devenir un des hauts-lieux de l'art roman bourguignon. Très rapidement, le monastère et la grande église vont resplendir, aussi bien par leurs proportions que par la générosité des prieurs. En effet, pauvres et pèlerins viennent y bénéficier de la charité des bons pères. Ainsi, Seyr devient La Charité-sur-Loire. Au début du Moyen Âge, le prieuré, avec ses 200 moines, possédait plus de 400 dépendances et obédiences à travers l'Occident chrétien. La ville, devenue fille aînée de Cluny, devient un important centre de négoce sur la route de Saint-Jacques-de-Compostelle, grâce à la Loire. Le transport de marchandises variées (sel, bois, tissus, denrées...) fait du port de La Charité un endroit très actif.



Malheureusement, la situation géographique de La Charité, ainsi que les richesses du prieuré, vont en faire un lieu très convoité pendant la guerre de Cent Ans. Suivra le déclin du monastère après le grand incendie de 1559 qui détruit en grande partie l'église et les bâtiments monastiques, dont certains ne seront jamais reconstruits. La ville et son prieuré sont quasiment ruinés. C'est seulement en 1695 que Jacques Nicolas Colbert, prieur, va entreprendre des travaux de restauration. Ainsi, quatre des dix travées de l'église vont être reconstruites, ainsi que l'essentiel des bâtiments conventuels. À la Révolution, il ne reste que douze moines, et la fermeture du prieuré est ordonnée. En 1840, l'église est classée Monument Historique par Prosper Mérimée, qui la sauve d'une destruction certaine, la route Paris-Nevers devant traverser la nef. Depuis 1999, l'église Sainte-Croix-de-Notre-Dame, étape sur le chemin de Compostelle, est classée par l'Unesco. L'ensemble prieural reste à ce jour un exemple unique de l'architecture clunisienne d'une telle importance.

De La Charité-sur-Loire à La Marche

5 km 1 h 15

À La Charité-sur-Loire >

De la place Ste-Croix, à La Charité, traverser la place des Pêcheurs, prendre la rue des Hôtelleries et tourner à gauche pour monter les 84 marches de la rue Saint-Jacques.

37 Emprunter à droite la rue des Peyronnies et poursuivre le long de la voie ferrée. Franchir le pont ferroviaire, tourner à droite et couper la route. à la croix, continuer par le chemin de terre. Passer sous le pont à droite.

38 Ne pas poursuivre vers Voluray, mais s'engager sur le sentier à gauche le long de la voie ferrée et descendre à Munot. Emprunter la D 110 à droite sur 50 m, puis la route à gauche. Tourner à gauche puis à droite et longer le coteau qui domine le fleuve. La route devient chemin et descend aux Charnayes. Virer à gauche et cheminer sur le bas-côté de l'ancienne N 7 avant d'arriver à l'entrée de La Marche.

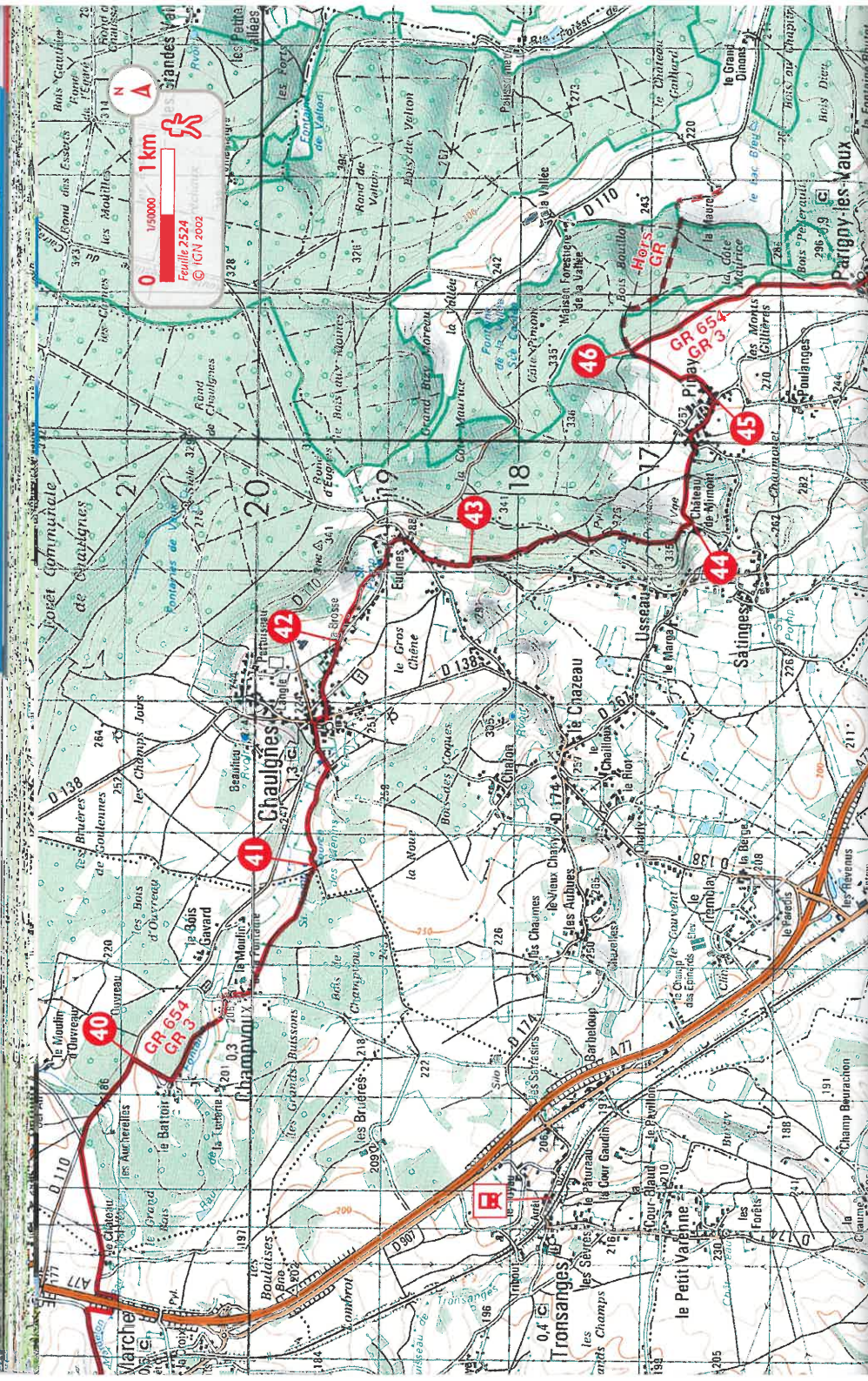
> Agréable village étagé sur les bords de la Loire. Au Moyen Âge, la bourgade contrôlait le trafic fluvial en levant des taxes de passage et en offrant les commodités d'escale de son petit port. Bernard de Challent, qui avait épousé la fille du seigneur Rainaud de la Marche, décida avec Guillaume 1^{er}, comte de Nevers, de fonder un monastère au lieu-dit Seyr, qui va devenir La Charité. Durant trois ans, le seigneur de la Marche offrit gîte et couvert aux moines venus édifier le nouveau prieuré. À l'achèvement des travaux de la première église et des logements, les moines accompagnés des serfs quittèrent La Marche. L'activité économique et religieuse se déplaça vers Seyr.

De La Marche à Champvoux

4,5 km 1 h 10

> Donjon du château de la Marche : puissante construction quadrangulaire de 43 m de circonférence édifiée en grande partie par des matériaux récupérés sur des bâtiments et sarcophages des VI^e et VII^e siècles.

39 À la croix, ne pas entrer dans La Marche, mais prendre la route à gauche, passer sous la voie ferrée et virer à droite. à la hauteur de l'A 77, suivre la sente à droite et franchir l'autoroute en utilisant l'aqueduc. Tourner à gauche et continuer par le chemin qui tourne à droite. Passer sous deux lignes à haute-tension et emprunter la D 110 à droite.



40 Prendre à droite le chemin du Battoir. Dans le hameau, tourner à gauche sur une allée bordée d'arbres qui débouche près de l'église de Champvoux.

De Champvoux à Chaulgnes

3 km 45 min

> Perdue au fond d'un vallon, l'église Saint-Pierre de Champvoux, commencée à la fin du XI^e siècle, dépendait d'un ancien prieuré bénédictin relevant de Souvigny (Allier). Le chœur évoque en raccourci le premier chœur de La Charité, tandis que le décor du portail de la nef ruinée s'inspire de l'admirable sculpture ornementale de la tour nord de la priurale. Le chœur composé d'une abside et de deux absidioles est de type bénédictin. La nef a été incendiée et ruinée à l'époque des guerres de Religion. Grilles XVIII^e.

De l'église de Champvoux, monter par la route à droite. À la sortie du bourg, prendre à gauche le chemin qui longe un bâtiment d'exploitation, puis s'enfoncer dans le bois.

41 Au carrefour des allées, continuer en face et sortir du bois. Le chemin longe des prairies. Tourner à gauche et entrer dans Chaulgnes.

De Chaulgnes à Eugnes

2 km 30 min

À Chaulgnes >

Au centre du bourg, emprunter la D 138 à droite sur quelques mètres puis, aussitôt à gauche, une petite rue qui rejoint la route d'Eugnes. Tourner à gauche et suivre cette route.

42 Obliquer à gauche sur le chemin le long des champs et aboutir aux premières maisons d'Eugnes. Suivre la route à gauche, tourner à droite, puis atteindre un croisement, dans Eugnes.

D'Eugnes à un croisement

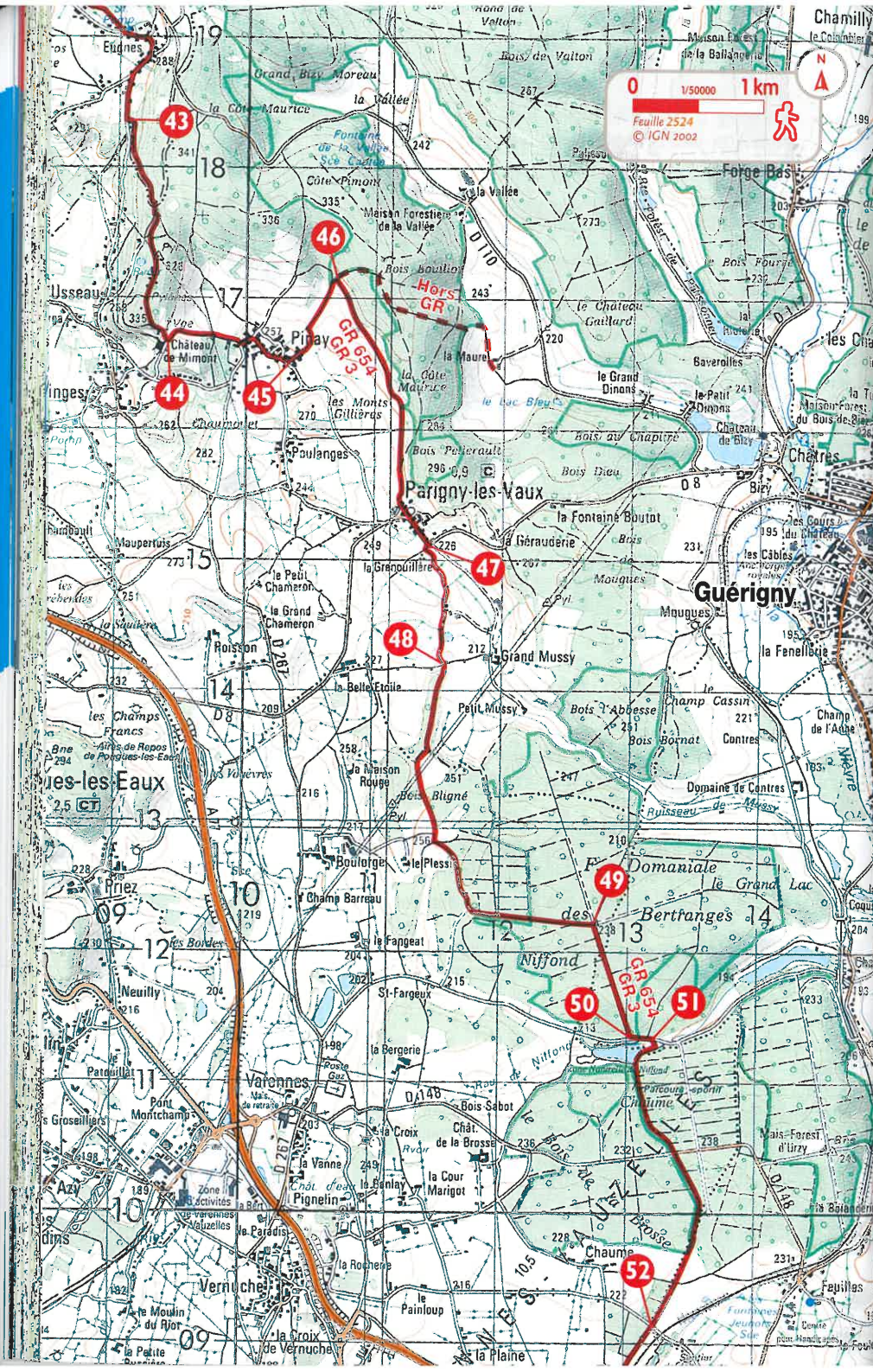
4,5 km 1 h

Traverser Eugnes à droite, puis bifurquer à gauche en direction d'Usseau.

43 Quitter la route à gauche pour un chemin peu visible qui monte dans la forêt. En haut, passer sous une ligne à haute-tension, longer plusieurs antennes et descendre vers le château de Mimont.

44 Continuer sur le chemin qui mène à Pinay , puis traverser le village en direction de Parigny-les-Vaux.

45 Avant la ferme, emprunter la rue à gauche et monter à travers le bocage par le chemin de terre. Grimper dans le bois Bouillot par le sentier encaissé jusqu'à un croisement.




Hors GR® > pour La Maure 1,8 km 20 min 
Voir tracé en tirets sur la carte.

Du croisement à Parigny-les-Vaux

1,5 km 25 min 

46 Au croisement, tourner à droite sur le chemin en balcon qui longe la forêt et rejoindre Parigny-les-Vaux.

De Parigny-les-Vaux à l'étang de Niffond

5 km 1 h 15 

À Parigny-les-Vaux >   

46 > L'église Saint-Jean-Baptiste de Parigny offre la curieuse particularité d'être composée de deux nefs parallèles et accolées l'une à l'autre. La plus petite, servant de collatéral à l'ensemble, remonte au XI^e siècle. Remarquable clocher. Le portail est composé de colonnes fuselées et annelées, fabriquées au tour. Vitrail du XVI^e siècle.


À l'église de Parigny-les-Vaux, suivre la D 8 en direction de Guérigny.

47 Dans le virage, s'engager sur le sentier à droite du transformateur, puis longer l'étang pour arriver à un croisement.

48 Au carrefour, prendre presque en face le sentier en montée dans un petit bois, entre les prés. À la sortie du bois, traverser la prairie sous la ligne à haute tension, suivre à nouveau le sentier dans un bois. Déboucher dans des champs. Continuer plein sud pour prendre un sentier plus large dans le bois. Arriver à un rond-point de la forêt des Bertranges.

49 Emprunter à droite la grande allée forestière empierrée et atteindre en contrebas l'étang de Niffond.

De l'étang de Niffond à la gare de Nevers

10 km 2 h 30 

50 À l'étang de Niffond, prendre la route à gauche (*toilettes ; tables et bancs*).

51 S'engager sur l'allée piétonne aménagée. Traverser la passerelle sur le ru et continuer cette allée qui, à droite, remonte au bout de la digue de l'étang. Emprunter la passerelle métallique à gauche. Suivre la rive de l'étang sur 100 m. Passer la chicane métallique à gauche. Continuer tout droit par le fossé jusqu'à la D 148. La traverser et continuer toujours tout droit par le fossé.